

Министерство науки и высшего образования Российской Федерации
Федеральное государственное бюджетное образовательное учреждение
высшего образования
«Владимирский государственный университет
имени Александра Григорьевича и Николая Григорьевича Столетовых»
(ВлГУ)

УТВЕРЖДАЮ

Проректор
по образовательной деятельности

А.А.Панфилов



РАБОЧАЯ ПРОГРАММА ДИСЦИПЛИНЫ

«ЭКОНОМИЧЕСКАЯ ГЕОГРАФИЯ И РЕГИОНАЛИСТИКА МИРА»

Специальность подготовки: 38.05.02 Таможенное дело
Специализация: Таможенное дело
Уровень высшего образования: специалитет
Форма обучения: заочная

Семестр	Трудоёмкость зач. ед./ час.	Лекции, час.	Практич. занятия, час.	Лаборат. работы, час.	СРС, час.	Форма промежуточной аттестации (экзамен/зачет/ зачет с оценкой)
II	4 / 144	4	8	-	105	Экзамен (27)
Итого	4 / 144	4	8	-	105	Экзамен (27)

Владимир 2019

1. ЦЕЛИ ОСВОЕНИЯ ДИСЦИПЛИНЫ

Целями освоения дисциплины «Экономическая география и регионалистика мира» является формирование у студентов общепрофессиональных компетенций в области знаний теоретических положений о природно-ресурсном строении мирового хозяйства, населении мира и демографических процессах, основных чертах отраслевой и территориальной структуры хозяйства, условиях и особенностях развития отраслевых комплексов в различных странах и регионах мира, внешних экономических связях, тенденциях развития основных межотраслевых и отраслевых комплексов; приобретение навыков по анализу состояния и тенденций развития и размещения отраслей экономики и населения различных регионов мира в условиях современного этапа развития мирового хозяйства.

Достижение данных целей предусматривает решение следующих **задач**:

-обоснование и разработка путей совершенствования территориальной организации общественного производства и наиболее рационального размещения производительных сил с целью минимизации издержек в сфере экономической деятельности хозяйствующих субъектов;

-разработка оптимальной структуры и сбалансированности национальных экономик;

-создание научной основы экономического районирования, обоснование системы соподчинения районов разного таксономического ранга и классификация регионов в зависимости от условий их функционирования в рыночной экономике;

-экономико-географическое изучение населения и трудовых ресурсов, систем расселения, миграций, а также обоснование размещения отдельных населенных пунктов;

-изучение потенциала регионов, стран, отраслей и других экономико-географических объектов;

-изучение вопросов географического, международного и межрегионального разделения труда.

2. МЕСТО ДИСЦИПЛИНЫ В СТРУКТУРЕ ОПОП ВО

Дисциплина «Экономическая география и регионалистика мира» относится к базовой (обязательной) части учебных дисциплин основной профессиональной образовательной программы высшего образования (далее – ОПОП ВО), предусмотренных федеральным государственным образовательным стандартом по специальности 38.05.02 Таможенное дело (далее – ФГОС ВО).

Пререквизиты дисциплины: «Экономическая теория», «Мировая экономика», «Математика», «Основы таможенного дела».

3. ПЛАНИРУЕМЫЕ РЕЗУЛЬТАТЫ ОБУЧЕНИЯ ПО ДИСЦИПЛИНЕ

Планируемые результаты обучения по дисциплине, соотнесенные с планируемыми результатами освоения ОПОП:

Код формируемых компетенций	Уровень освоения компетенции	Планируемые результаты обучения по дисциплине характеризующие этапы формирования компетенций (показатели освоения компетенции)
1	2	3
ОПК-4	Частичный	<i>Знать:</i> предмет, объект, основные категории и понятия экономической географии и регионалистики, ее взаимосвязь с другими науками; классификацию/типологию стран по уровню социально-экономического развития и возможности реализации основных конкурентных

		<p>преимуществ национальных экономик в рамках международного разделения труда; географию основных природных ресурсов, промышленности, сельского хозяйства, транспорта и связи мира, международных экономических отношений; типы и режимы воспроизводства населения, демографическую ситуацию в мире и ее региональные особенности; экономико-географическую характеристику крупных регионов мира и государств (зарубежной Европы, зарубежной Азии, Северной Америки, Латинской Америки, Африки).</p> <p><i>Уметь:</i> выявлять и анализировать основные тенденции развития национальных экономик стран мира; проводить сравнения регионов, стран по основным макроэкономическим показателям; использовать карты в исследовании процессов развития и размещения основных сфер хозяйственной деятельности.</p> <p><i>Владеть:</i> навыками решения комплексных задач, требующих учёта географической ситуации на конкретной территории; методами сравнительного анализа экономико-географических характеристик стран и регионов; навыками оценки перспектив и тенденций развития экономики отдельных регионов, государств, отраслей мировой экономики.</p>
--	--	--

4. ОБЪЕМ И СТРУКТУРА ДИСЦИПЛИНЫ

Трудоемкость дисциплины составляет 4 зачетные единицы, 144 часа

№ п/п	Наименование тем и/или разделов/тем дисциплины	Семестр	Неделя семестра	Виды учебной работы, включая самостоятельную работу студентов и трудоемкость (в часах)				Объем учебной работы, с применением интерактивных методов (в часах / %)	Формы текущего контроля успеваемости, форма промежуточной аттестации (по семестрам)
				Лекции	Практические занятия	Лабораторные работы	СРС		
1.	Тема № 1. Теоретико-методологические основы экономической географии и регионалистики мира.	2		2	1		12	1,5 / 50%	
2.	Тема № 2. Группы стран в мировой экономике.	2		2	1		12	1,5 / 50%	
3.	Тема № 3. География населения мира.	2			1		12	1 / 50%	
4.	Тема № 4. География мировых природных ресурсов.	2			1		12	0,5 / 50%	
5.	Тема № 5.	2			1		12	0,5 / 50%	

	Мировое хозяйство как система национальных экономик.							
6.	Тема № 6. География промышленности мира.	2		1		12	0,5 / 50%	
7.	Тема № 7. География сельского хозяйства мира.	2		1		12	0,5 / 50%	
8.	Тема № 8. География транспорта мира.	2		1		12	0,5 / 50%	
9.	Тема № 9. Комплексная экономико-географическая характеристика регионов мира.	2				9		
Всего за II семестр:		144 часа	4	8		105	6 / 50 %	Экзамен (27)
Наличие в дисциплине КП/КР		-	-	-	-	-	-	-
Итого по дисциплине		144 часа	4	8		105	6 / 50 %	Экзамен (27)

СОДЕРЖАНИЕ ДИСЦИПЛИНЫ

1. Теоретико-методологические основы экономической географии и регионалистики мира.

Этапы развития экономической географии и регионалистики мира (ЭГиРМ). Предмет и объект исследования ЭГиРМ. Многообразие направлений и методологических концепций в современных страноведческих и регионоведческих исследованиях. Взаимосвязь ЭГиРМ с другими науками. Отличительные особенности ЭГиРМ. Понятие «регион» в ЭГиРМ. Закономерности размещения общественного производства. Основные категории и понятия экономической географии мира. Территория: понятие, свойства территории как особого вида ресурсов. Территория и границы. Территория страны. Географическое положение и его виды. Особенности экономико-географического положения. Географическое, территориальное, международное разделение труда. Территориальная организация общественного производства. Методы анализа экономической географии.

2. Группы стран в мировой экономике.

Понятия «классификация» и «типология». Критерии классификации /типологии стран. Классификация/типология – историческая категория. Стандартная классификация. Классификация стран по уровню дохода или по уровню ВВП на душу населения. Классификация по уровню развития человеческого потенциала. Классификация стран по государственному строю, размерам территории, по регионам мира. Политическая карта мира. Таможенные территории и таможенные союзы.

3. География населения мира.

Классификация стран по численности населения. Население мира. Изменение численности мирового населения. Воспроизводство населения: типы и режимы. Региональные особенности естественного движения населения. Демографическая политика государства. Расовый, этно-лингвистический, конфессиональный состав населения. Социальная структура населения и социальное развитие. Механическое движение населения. Миграционные процессы в современном мире и их региональная специфика. Роль миграционных процессов в мировой экономике. Расселение населения и его региональные особенности. Формы размещения населения.

4. География мировых природных ресурсов.

Основные понятия и терминология. Классификация природных ресурсов (ПР). Роль ПР в современной экономике. Ископаемые ресурсы: горючие ресурсы, металлические руды, химическое сырье, строительные материалы. География полезных ископаемых. Биологические и агроклиматические ресурсы. Земельный фонд. Почвы. Плодородие почв. Земледельческие и пастбищные агломерации. Агроклиматические ресурсы и агроклиматические регионы. Гидросфера Земли. Запасы пресной воды. Водообеспеченность стран и регионов. Водохозяйственный баланс. Восполнение дефицита пресной воды. Лесные ресурсы – важнейший компонент биосферы. Распределение лесных площадей. Основные лесорастительные пояса. Хозяйственное значение лесных ресурсов. Ресурсы Мирового океана и их специфика. Биоресурсы. Марикультура. Нефть, газ, минералы. Энергия вод. География ПР мира. Экономическая оценка ПР мира. Особенности использования разных видов ПР. Рациональное и нерациональное природопользование. Природоохранная деятельность и экологическая политика. Анализ тенденций развития природно-ресурсного потенциала регионов мира.

5. Мировое хозяйство как система национальных экономик.

Сущность «мирового хозяйства». Международное разделение труда и его современные сдвиги. Субъекты мирового хозяйства. Роль национальных государств в мировой экономике. Сущность и понятие национальной экономики. Государственные границы и их роль при анализе географии мирового хозяйства. Международная экономическая интеграция и анализ тенденций ее развития.

Основные отрасли мирового хозяйства. Факторы размещения производства и их систематизация. География внешней торговли. Всемирная торговая организация. Факторы размещения производства в условиях научно-технической революции. Научно-техническая революция и инновационный потенциал. Технологические уклады.

6. География промышленности мира.

Промышленность мира: значение, структура, уровень развития. Новые тенденции развития и размещения. Транснациональные промышленные комплексы. Свободные экономические зоны (СЭЗ).

Горнодобывающая промышленность. Добыча угля, нефти, газа, металлических и химических руд, строительных материалов. Важнейшие комплексные регионы горной промышленности мира.

Обрабатывающая промышленность: электроэнергетика, металлургия, машиностроение, химическая промышленность, другие отрасли. Современные тенденции развития и размещения.

7. География сельского хозяйства мира.

Сельское хозяйство в системе мировой экономики. Природная основа географических различий в сельском хозяйстве. Социально-экономические факторы развития и размещения сельского хозяйства. Научно-технический прогресс в сельском хозяйстве. «Зеленая» и биотехнологическая революции. Типы сельского хозяйства мира. География основных отраслей сельского хозяйства (растениеводства, животноводства). Сельскохозяйственные комплексы мира.

8. География транспорта мира.

Транспорт как отрасль мирового хозяйства. Структура и уровень развития современного транспорта. География основных видов мирового транспорта (железнодорожного, автомобильного, трубопроводного, воздушного, морского). Мировая

транспортная система и ее региональные комплексы. анализ тенденций развития мировой транспортной системы. Основные виды связи и их значение в мировом хозяйстве.

9. Комплексная экономико-географическая характеристика регионов мира.

Зарубежная Европа, зарубежная Азия, Северная Америка, Латинская Америка, Африка, Австралия и Океания: территория, политическая карта, население, трудовые ресурсы природные ресурсы, национальная экономика, научно-технический потенциал, особенности специализации и размещения хозяйства. Анализ макроэкономических показателей развития экономики отдельных стран. Внутренние географические различия стран.

СОДЕРЖАНИЕ ПРАКТИЧЕСКИХ ЗАНЯТИЙ ПО ДИСЦИПЛИНЕ

Тема 1. Теоретико-методологические основы экономической географии и регионалистики мира. (4 часа)

Вопросы, выносимые на обсуждение:

1. Предмет и метод экономической географии.
2. Значение экономической географии для будущего специалиста.
3. Этапы развития экономической географии и регионалистики мира
4. Становление Отечественной Экономической географии и Регионалистики.
5. Методы экономико-географических исследований.
6. Закономерности, принципы и факторы размещения производительных сил.
7. Территория и границы.

Литература: [1-7].

Тема 2. Группы стран в мировой экономике. (4 часа)

Вопросы, выносимые на обсуждение:

1. Политическая карта мира.
2. Классификация стран мира.
3. Таможенная территория и таможенная граница.
4. Виды таможенных территорий в международном таможенном праве.

Литература: [1-7].

Тема 3. География населения мира. (4 часа)

Вопросы, выносимые на обсуждение:

1. Сущность географии населения.
2. Миграции населения.
3. Естественное движение населения и его воспроизведения.
4. Численность населения и ее динамика.
5. Демографическая политика
6. Состав и структура населения.

Литература: [1-7].

Тема 4. География мировых природных ресурсов. (4 часа)

Вопросы, выносимые на обсуждение:

1. Минеральные ресурсы.
2. Земельные ресурсы.
3. Лесные ресурсы.
4. Водные ресурсы.
5. Ресурсы мирового океана

Литература: [1-7].

Тема 5. Мировое хозяйство как система национальных экономик. (4 часа)

Вопросы, выносимые на обсуждение:

1. Понятие национальной экономики.
2. Структура национальной экономики.
3. Инфраструктура экономики: виды и значение для национальной экономики.
4. Понятие мирового хозяйства.
5. Проблемы и тенденции развития современного мирового хозяйства.
6. Этапы формирования мирового хозяйства.

Литература: [1-7].

Тема 6. География промышленности мира. (4 часа)

Вопросы, выносимые на обсуждение:

1. Промышленность мира.
2. Топливо-энергетическая промышленность.
3. Электроэнергетика.
4. Металлургическая промышленность.
5. Машиностроение мира.
6. Химическая промышленность.

Литература: [1-7].

Тема 7. География сельского хозяйства мира. (4 часа)

Вопросы, выносимые на обсуждение:

1. Сельское хозяйство — важнейшая отрасль мирового хозяйства.
2. Животноводство: основные отрасли и их размещение.
3. География основных сельскохозяйственных культур.
4. Экологические проблемы в сельском хозяйстве.
5. Научно технический прогресс в сельском хозяйстве.

Литература: [1-7].

Тема 8. География транспорта мира. (4 часа)

Вопросы, выносимые на обсуждение:

1. Понятие транспортной системы мира.
2. Сухопутный транспорт.
3. Водный транспорт.
4. Воздушный транспорт.
5. Современные тенденции развития транспортной сети.

Литература: [1-7].

Тема 9. Комплексная экономико-географическая характеристика регионов мира. (4 часа)

Вопросы, выносимые на обсуждение:

1. Зарубежная Европа.
2. Зарубежная Азия.
3. Африка.
4. Латинская Америка.
5. Северная Америка.
6. Австралия и Океания.
7. СНГ - Содружество Независимых Государств (Евразийский макро-регион).

Литература: [1-7].

5. ОБРАЗОВАТЕЛЬНЫЕ ТЕХНОЛОГИИ

В преподавании дисциплины «Экономическая география и регионалистика мира» используются разнообразные образовательные технологии как традиционные, так и с применением активных и интерактивных методов обучения.

Активные и интерактивные методы обучения:

- Разбор конкретных ситуаций (тема № 1,4,7);
- Тренинг (тема № 2,5,8);
- Групповая дискуссия (тема № 3,6,9).

6. ОЦЕНОЧНЫЕ СРЕДСТВА ДЛЯ ТЕКУЩЕГО КОНТРОЛЯ УСПЕВАЕМОСТИ, ПРОМЕЖУТОЧНОЙ АТТЕСТАЦИИ ПО ИТОГАМ ОСВОЕНИЯ ДИСЦИПЛИНЫ И УЧЕБНО-МЕТОДИЧЕСКОЕ ОБЕСПЕЧЕНИЕ САМОСТОЯТЕЛЬНОЙ РАБОТЫ СТУДЕНТОВ

6.1 ОЦЕНОЧНЫЕ СРЕДСТВА ДЛЯ ПРОВЕДЕНИЯ ТЕКУЩЕГО КОНТРОЛЯ УСПЕВАЕМОСТИ СТУДЕНТОВ

II семестр

Перечень вопросов к рейтинг-контролю № 1

1. Предмет и объект курса «Экономическая география и регионалистика мира».
2. Дать определение понятию «регион» в социально-экономической географии.
3. Перечислить свойства географического положения.
4. Охарактеризовать специфику географо-экономического положения.
5. Охарактеризовать достоинства и слабости типологии стран по В.В. Вольскому.
6. Различие стран по административно – территориальному делению.
7. Охарактеризовать типы стран по форме управления.
8. Как различаются страны по уровню социально-экономического развития?
9. Перечислить факторы роста численности населения.
10. Охарактеризовать типы и режимы воспроизводства населения.
11. Дать характеристику теории демографического перехода.
12. Роль этно-конфессионального фактора в экономическом развитии.
13. Дать определение понятиям «социальная структура населения» и «средний класс»?
14. Различие понятий «трудовые ресурсы» и «экономически активное население».
15. Особенности миграционных процессов в современном мире.
16. Роль миграций в развитии мирового хозяйства.
17. Особенности процессов урбанизации в развитых и развивающихся странах.
18. Охарактеризовать показатель «индекс человеческого развития».
19. Дать классификацию природных ресурсов.
20. Как дифференцируются минеральные ресурсы?
21. Как и почему отличаются регионы по степени освоенности земельного фонда?
22. Перечислить основные функции лесов.
23. Что представляет собой истощение природных ресурсов?

Перечень вопросов к рейтинг-контролю № 2

1. Охарактеризуйте структуру промышленности и ее изменения в условиях формирования современных международных отношений.
2. Назовите основные формы территориальной организации промышленности.
3. Объясните понятия - промышленность, промышленный район, промышленная агломерация, промышленный узел, промышленный центр, холдинг, ФПП.
4. Назовите состав отраслей промышленности и непродовольственной сферы.
5. Назовите методы определения отраслей специализации региона.

6. Охарактеризуйте основные методы отраслевого экономического обоснования размещения производства.
7. Дать определение понятию «мировое хозяйство».
8. Охарактеризовать структуру мирового хозяйства.
9. Каковы субъекты мирового хозяйства?
10. Сущность международного разделения труда.
11. Почему международное разделение труда является неизбежным результатом развития человеческого общества?

Перечень вопросов к рейтинг-контролю № 3

1. Охарактеризовать структуру и роль современного транспорта.
2. Перечислить показатели, с помощью которых определяется работа транспорта?
3. Какова география железнодорожного, автомобильного, трубопроводного, воздушного транспорта мира?
3. Что представляют собой региональные транспортные комплексы?
4. Какие виды связи существуют в настоящее время?
5. Охарактеризовать роль в мировом хозяйстве имеют международные экономические связи.
6. Охарактеризовать формы, методы, принципы, география мировых экономических отношений.
7. Перечислить виды международных экономических отношений?
8. Какова роль международной торговли в развитии международных экономических отношений?
9. Какие условия влияют на размещение мировых туристических центров?
10. Как различаются основные регионы мира по территории и природным ресурсам?
11. Какие различают основные регионы мира по населению?
12. Как различаются основные регионы мира по развитию хозяйства, научно-техническому потенциалу и специализации?
13. Какие макроэкономические показатели развития экономики имеют отдельные страны мировых регионов?

6.2 ТИПОВЫЕ ОЦЕНОЧНЫЕ СРЕДСТВА ДЛЯ ПРОВЕДЕНИЯ ПРОМЕЖУТОЧНОЙ АТТЕСТАЦИИ СТУДЕНТОВ ПО ДИСЦИПЛИНЕ

II семестр

Вопросы к экзамену

1. «Экономическая география и регионалистика мира»: предмет, методы, взаимодействие с другими дисциплинами, место в системе научного знания.
2. Территория как особый вид ресурсов: понятие, свойства. Территория страны.
3. Классификация/типология стран: понятия, критерии классификации, разновидности.
4. Воспроизводство населения: понятие, показатели, типы и режимы, региональные и страновые особенности.
5. Население и трудовые ресурсы мира: количественные характеристики, состав, региональная специфика.
6. Миграции населения: виды, масштабы, география, роль в мировом хозяйстве.
7. Расселение населения: размещение, формы, особенности и тенденции расселения населения на современном этапе, региональные различия.
8. Природные ресурсы: классификация, роль в экономике, экономическая оценка запасов, проблема истощения ресурсов.
9. Минеральные ресурсы: общая характеристика, география.

10. Земельные и водные ресурсы мира: общая характеристика, география.
11. Лесные ресурсы мира: общая характеристика, основные лесорастительные пояса.
12. Ресурсы Мирового океана: общая характеристика, перспективы и проблемы использования в мировом хозяйстве.
13. Мировая экономика: понятие, объекты и субъекты, отраслевая и территориальная структура.
14. Территориальное разделение и интеграция труда. Современные сдвиги в международном разделении труда.
15. Закономерности и факторы размещения общественного производства.
16. Промышленность мира: структура, современные тенденции развития и размещения.
17. География горнодобывающей промышленности мира. Важнейшие комплексные регионы горной промышленности.
18. Электроэнергетика мира: современное состояние, география, тенденции развития и размещения.
19. Металлургическая промышленность мира: состояние, география, новые тенденции развития и размещения.
20. Мировое машиностроение: структура, современное состояние, география, новые тенденции развития и размещения.
21. Сельское хозяйство: место и роль в системе мирового хозяйства, особенности размещения, география основных отраслей.
22. Химическая и лесная промышленность мира: современное состояние, география, новые тенденции в развитии и размещении.
23. Мировой транспорт: виды и их география.
24. Международные экономические отношения: роль в мировой экономике, средства, формы, принципы.
25. Международные экономические организации и их роль в современном мире, мировой экономике.
26. Комплексная экономико-географическая характеристика стран Северной Америки.
27. Комплексная экономико-географическая характеристика Латинской Америки.
28. Комплексная экономико-географическая характеристика зарубежной Азии.
29. Экономико-географическая характеристика КНР и Японии.
30. Комплексная экономико-географическая характеристика зарубежной Европы.
31. Экономико-географическая характеристика Великобритании, Франции, ФРГ.
32. Комплексная экономико-географическая характеристика Африки и ее регионов.
33. Комплексная экономико-географическая характеристика Австралии и Океании.
34. Экономико-географическая характеристика СНГ.

Примерный перечень практических заданий к экзамену

1. Решить задачу.

Почему экспорт многих развивающихся стран представлен трудоемкими товарами, а импорт – капиталоемкими товарами? Так, в частности, почему в последние годы, несмотря на значительный прирост экспорта информационных услуг, основную часть экспортных товаров Индии по-прежнему составляет продукция аграрного сектора?

Образец решения задачи

Индия экспортирует трудоемкую аграрную продукцию, потому что имеет подходящие климатические условия для ее производства и избыток малоквалифицированной дешевой рабочей силы. Стране пока не удалось модернизировать и расширить масштабы производства своих мелких и средних предприятий, производящих модную одежду и обувь из натурального сырья, хотя они и имеют высокий экспортный

потенциал. Стране приходится импортировать капитал и наукоемкие товары, требующиеся для структурной перестройки экономики страны, так как их производство требует больших затрат в связи с недостатком капитала, квалифицированных кадров, слабым развитием инфраструктуры. В Индии капитал в расчете на одного рабочего оценивается только в 2 345 долл., по сравнению с 41 544 долл. в США.

Задача № 2.

Проанализируйте табл. 1. Определите удельный вес указанных стран в общемировых показателях.

Таблица 1. Страны-экстремумы по размерам территории

Макространы			Микространы		
	Страна	Территория, млн кв. км		Страна	Территория, кв. км
1	Россия	17,1	1	Ватикан	0,4
2	Канада	10,0	2	Монако	1,9
3	США	9,6	3	Науру	21,3
4	Китай	9,5	4	Тувалу	26,0
5	Бразилия	8,5	5	Сан-Марино	61,0
6	Австралия	7,7	6	Лихтенштейн	160,0
7	Индия	3,3	7	Сент-Китс и Невис	261,0
8	Аргентина	2,8	8	Мальдивы	300,0
9	Казахстан	2,7	9	Мальта	316,0
10	Судан	2,5	10	Гренада	344,0
Мир (площадь суши)		148,9 млн кв. км			

Задача № 3.

Проанализируйте табл. 2. Определите удельный вес макростран в общемировых показателях.

Таблица 2. Страны-экстремумы по численности населения

Макространы			Микространы		
	Страна	Население, млн чел., 2018 г.		Страна	Население, тыс. чел., 2018 г.
1	Китай	1 314	1	Ватикан	0,9
2	Индия	1 095	2	Тувалу	11,8
3	США	298	3	Науру	13,3
4	Индонезия	245	4	Палау	20,6
5	Бразилия	188	5	Сан-Марино	29,3
6	Пакистан	166	6	Монако	32,5
7	Бангладеш	147	7	Лихтенштейн	34,0
8	Россия	143	8	Сент-Китс и Невис	39,1
9	Нигерия	132	9	Маршалловы Острова	60,4
10	Япония	127	10	Доминика	68,9
Мир, всего		6 525 млн чел.			

Задача № 4.

Рассчитайте коэффициент приморского положения Км некоторых стран, сделайте выводы.

Таблица 1. Показатели приморского положения некоторых стран

Страна	Протяженность береговой линии, км	Протяженность сухопутной границы, км
Великобритания	12 429	360
США	19 924	12 034
Польша	491	2 788
Германия	2 389	3 621

Задача № 5.

Проанализируйте табл. 4. Сравните показатели развития важнейших стран, ЕС и мира в целом. Определите долю каждого в совокупном показателе мира и выделите «прочие страны».

Таблица 4. Основные экономические показатели развития

Страна или регион	Площадь, тыс. кв. км	Население, млн чел., 2018 г.	ВВП по ППС, млрд долл., 2018 г.	Темпы роста ВВП, %, 2018 г.	ВВП на душу населения, долл., 2018 г.
МИР	148 940,0	6 525,0	60 710	4,7	9 500
ЕС	3 976,4	456,9	12 180	1,7	28 100
США	9 631,4	298,4	12 360	3,5	41 800
Япония	377,8	127,5	4 018	2,7	31 500
Китай	9 596,7	1 313,9	8 859	9,9	5 600
Прочие страны				—	—

Задача № 6.

Рассчитайте Средний индекс размера – СИР (см. Приложение 1) для ЕС, США, Японии и Китая, сравнив их доли в территории, населении и ВВП мира. Сделайте выводы.

Задача № 7.

Проанализируйте динамику роста населения мира, приведенную в табл. 1. рассчитайте динамику прироста населения по периодам в 100 лет (принимая предыдущий показатель за 100%), сделайте выводы о темпах роста населения мира.

Таблица 1. Динамика роста населения мира

Дата	Население, млн чел.	Ежегодный прирост, %	Время удвоения
400 г. до н.э.	153	0,005	Около 14 веков
0	252	0,005	Около 15 веков
400 г. н.э.	205	0,005	8 веков
800	224	0,005	7 веков
1200	400	0,005	6 веков
1400	357	0,005	4 веков
1600	578	0,2	2,5 века
1700	680	0,2	Около 2 веков
1800	954	0,5	Несколько более 1 века
1900	1634	0,8	Менее 70 лет
1950	2530	1,9	40 лет
2000	6000	1,5	45 лет
2006	6525	1,46	?

Задача № 8.

Проанализируйте табл. 2. Сделайте выводы о неравномерности расселения мира, рассчитав плотность населения регионов мира.

Таблица 2. Состав населения мира по регионам и странам

Регионы и страны	Площадь, тыс. кв. км	Население, млн чел., 2006 г.
Весь мир	149 100	6 525
Африка	30 230	924
Латинская Америка	22 640	566
Северная Америка	19 570	332
Азия	31 800	3 968

	В т.ч. Индия	3 288	1 122
	Китай	9 597	1 311
	Япония	378	128
Европа		23 035	732
	В т.ч. Восточная Европа	18 814	296
Австралия и Океания		8 520	34
	В т.ч. Австралия	7 687	21

Задача № 9.

Проанализируйте данные табл. 3. Определите регионы и страны с наибольшим и наименьшим показателем молодого, пожилого населения и населения в трудоспособном возрасте.

Таблица 3. Структура населения по возрасту, 2018 г.

	Менее 15 лет	15 – 65 лет	Более 65 лет	
Весь мир	29	64	7	
Африка	42	55	3	
Латинская Америка	30	64	6	
Северная Америка	20	68	12	
Азия	29	65	6	
	В т.ч. Индия	36	60	4
	Китай	20	72	8
	Япония	14	66	20
Европа	16	68	16	
	В т.ч. Восточная Европа	16	70	14
Австралия и Океания	25	65	10	
	В т.ч. Австралия	20	67	13

Задача № 10.

Рассчитайте показатель территориальной концентрации населения новых членов ЕС. Сделайте выводы.

Таблица 1. Показатели населения и площади некоторых стран ЕС, 2018 г.

№	Страна	Численность населения, млн чел.	Площадь, тыс.кв.км
1	Венгрия	10,0	93,0
2	Кипр	0,8	9,2
3	Латвия	2,3	64,6
4	Литва	3,6	65,2
5	Мальта	0,4	0,3
6	Польша	38,6	312,7
7	Словакия	5,4	48,9
8	Словения	1,9	20,3
9	Чешская Рес	10,3	78,9
10	Эстония	1,4	45,2
Всего "новые члены ЕС"		74,7	738,3

6.3 ПЕРЕЧЕНЬ УЧЕБНО-МЕТОДИЧЕСКОГО ОБЕСПЕЧЕНИЯ САМОСТОЯТЕЛЬНОЙ РАБОТЫ СТУДЕНТОВ ПО ДИСЦИПЛИНЕ

II семестр

Тема № 1. Теоретико-методологические основы экономической географии и регионалистики мира

Вопросы для самостоятельного изучения:

1. Предмет и содержание экономической географии.
2. Теоретические основы науки.
3. Основные методы науки.
4. Россия как объект изучения.

Подготовить рефераты на темы

История развития отечественной экономической географии и регионалистики.
Основные направления и методологических концепций в современных регионоведческих исследованиях.

Баранский Н.Н.: разработка учения об экономико-географическом положении.

Тема № 2. Группы стран в мировой экономике

Вопросы для самостоятельного изучения:

1. Этапы формирования политической карты мира.
2. Качественные и количественные сдвиги на карте мира.
3. Государственный строй и формы государственного устройства.

Подготовить рефераты на темы

Территория: понятие, свойства территории как особого вида ресурсов.

Географическое положение и его виды.

Опыт развития трансграничных районов в западноевропейских странах.

Тема № 3. География населения мира

Вопросы для самостоятельного изучения:

1. Численность населения мира.
2. Состав (структура) населения: половозрастной, расовый, этнический, религиозный.

Трудовые ресурсы.

Миграции (механическое движение) населения.

Мировой процесс урбанизации.

Подготовить рефераты на темы

Новейшие сдвиги на политической карте мира.

Западная Европа как регион трудовых миграций населения.

«Утечка умов» - разновидность современных международных миграций.

Религиозный фактор в политической, социальной, экономической жизни общества (на примере отдельных стран и регионов).

Тема № 4. География мировых природных ресурсов

Вопросы для самостоятельного изучения:

1. Природные ресурсы, их экологическая классификация.
2. География мировых природных ресурсов и проблема ресурсообеспеченности.
3. Хозяйственная-экономическая оценка природных ресурсов.

Подготовить рефераты на темы

Зарубежная Азия и зарубежная Европа: сравнительный анализ процесса урбанизации.

Региональные особенности сельского расселения.

Проблема дефицита пресной воды в мире: пути решения.

Антропогенное загрязнение природы и ее охрана.

Тема № 5. Мировое хозяйство как система национальных экономик

Вопросы для самостоятельного изучения:

1. Отраслевая и территориальная структура мировой экономики.

2. Мировое хозяйство и международное разделение труда.

Подготовить рефераты на темы

Региональная экономическая интеграция: сравнительный анализ.

Свободные экономические зоны: страновой опыт.

Современные территориальные формы организации науки: мировой опыт.

Латинская Америка в международном разделении труда.

Тема № 6. География промышленности мира

Вопросы для самостоятельного изучения:

1. Классификация отраслей промышленности.

2. Влияние НТП на промышленность, строительство и транспорт.

Подготовить рефераты на темы

«Медный пояс» Африки.

Машиностроительные комплексы в США, Италии, Японии: сравнительный анализ.

Черная металлургия в США (или в Великобритании, Германии, Франции): история и современность.

Атомная энергетика мира: современное состояние, перспективы развития (на примере США, Франции, Японии).

«Зеленая» и биотехнологическая революции в сельском хозяйстве современного мира.

Тема № 7. География сельского хозяйства мира

Вопросы для самостоятельного изучения:

1. Особенности сельскохозяйственного производства.

2. Страны с социально-ориентированным сельским хозяйством.

3. Страны с экономически ориентированным сельским хозяйством.

4. Страны с экологически ориентированным сельским хозяйством.

5. Факторы размещения сельскохозяйственного производства.

Подготовить рефераты на темы

Продовольственная безопасность страны.

Сингапур, Марсель, Осака, Хьюстон – крупнейшие универсальные порты мира.

Атлантический и Тихий океаны в мировом судоходстве.

Регионы мира в мировой торговле.

Тема № 8. География транспорта мира

Вопросы для самостоятельного изучения:

1. Сухопутный транспорт.

2. Водный транспорт.

3. Воздушный транспорт.

Подготовить рефераты на темы

Европа – главный туристский регион мира.

Территориальные диспропорции в размещении производства (на примере одной из развитых стран мира).

Идея создания «Соединенных Штатов Европы» в XIX в. и современный процесс западноевропейской интеграции – есть ли точки соприкосновения?

Тема № 9. Комплексная экономико-географическая характеристика регионов мира

Вопросы для самостоятельного изучения:

1. Экономико-географическая характеристика стран Зарубежной Европы.

2. Экономико-географическая характеристика стран Латинской Америки.

3. Экономика-географическая характеристика стран Африки.

4. Экономико-географическая характеристика стран Азии.

Подготовить рефераты на темы

Региональная политика Европейского союза.

Культура и религия как интеграционный фактор в Восточной Азии.

Неравномерность в размещении производительных сил в Латинской Америке: проявления, причины.

Взаимодействие географических и социальных факторов в процессе цивилизационного развития человека.

Фонд оценочных средств для проведения аттестации уровня сформированности компетенций обучающихся по дисциплине оформляется отдельным документом.

7. УЧЕБНО-МЕТОДИЧЕСКОЕ И ИНФОРМАЦИОННОЕ ОБЕСПЕЧЕНИЕ ДИСЦИПЛИНЫ

7.1. КНИГООБЕСПЕЧЕННОСТЬ

Наименование литературы (автор, название, вид издания, город, издательство)	Год издания	КНИГООБЕСПЕЧЕННОСТЬ	
		Количество экземпляров изданий в библиотеке ВлГУ	Наличие в электронной библиотеке (электронный адрес)
1	2	3	4
Основная литература			
1. География мирового хозяйства : учеб. пособие / А.А. Паикидзе, А.М. Цветков, Т.С. Шмайдюк. - М. : ИНФРА-М, 2018. - 256 с. ISBN 978-5-16-006504-5.	2018	-	http://znanium.com/catalog/product/966693
2. Экономическая теория: Учебник для бакалавров / Под ред. Ларионов И.К., - 3-е изд. - М.: Дашков и К, 2018. - 408 с. ISBN 978-5-394-02917-2.	2018	-	http://znanium.com/catalog/product/351685
3. Социальная география Российской Федерации : монография / В.В. Воронин, Б.И. Кочуров, Н.П. Перстенева, Ю.В. Поросенков, Ю.А. Токарев, М.Д. Шарыгин. - 2-е изд., стереотип. - М. : ИНФРА-М, 2018. - 307 с. ISBN 978-5-16-011477-4.	2018	-	http://znanium.com/catalog/product/926490
4. Мировая экономика : учебник / З.К. Раджабова. — 5-е изд., перераб. и доп. — М. : ИНФРА-М, 2019. — 369 с. ISBN 978-5-16-014287-6.	2019	-	http://znanium.com/catalog/product/973606
5. Мировая экономика и международные экономические отношения : учебник / под ред. В.К. Поспелова. — М. : ИНФРА-М, 2019. — 370 с. ISBN 978-5-16-006604-2.	2019	-	http://znanium.com/catalog/product/987747
Дополнительная литература			
6. Ермолаева, Н.М. Мировая экономика и международные экономические отношения [Электронный ресурс]: учеб. пособие / Ермолаева Н.М. - М. : Аспект Пресс, 2018. - 312 с. - ISBN 978-5-7567-0947-6	2018	-	https://znanium.com/catalog/document?id=343688

7.2. ПЕРИОДИЧЕСКИЕ ИЗДАНИЯ

1. «Вестник Института экономики» (библиотека ИЭиМ, ул. Горького, 79)

2. «Российский внешнеэкономический вестник» (библиотека ИЭиМ, ул. Горького, 79)
3. «Проблемы современной экономики» (библиотека ИЭиМ, ул. Горького, 79)
4. «Региональная экономика: теория и практика» (библиотека ИЭиМ, ул. Горького, 79)

7.3. ИНТЕРНЕТ-РЕСУРСЫ


1. <http://library.vlsu.ru> – Научная библиотека ВлГУ им. А.Г. и Н.Г. Столетовых
2. <http://www.elibrary.ru> – Научная электронная библиотека (eLibrary.ru)
3. <http://www.un.org> – Организация Объединенных Наций
4. <https://www.wto.org> – Всемирная торговая организация
5. <http://www.worldbank.org> – Всемирный банк
6. <http://www.uncitral.org> – Комиссия Организации Объединенных Наций по праву международной торговли (ЮНСИТРАЛ)
7. <http://www.unctad.org> – сайт комиссии ООН по торговле и развитию (ЮНКТАД).
8. <http://www.gks.ru> – сайт Федеральной статистической государственной службы РФ
9. <http://www.unidroit.org> – Международный институт унификации частного права (УНИДРУА)
10. <http://www.iccwbo.org> – Международная торговая палата (МТП)
11. <http://www.wcoomd.org> – Всемирная таможенная организация
12. <http://www.ved.gov.ru/unsitral> – Портал внешнеэкономической информации
13. <http://www.eaeunion.org> – Евразийский экономический союз (ЕАЭС)
14. <http://www.imf.org> – Международный валютный фонд
15. <http://www.worldbank.org> – Группа Всемирного банка
16. <http://www.eurasiancommission.org> – Евразийская экономическая комиссия
17. <http://www.europa.eu> – Европейский Союз
19. <http://www.economy.gov.ru> – Министерство экономического развития Российской Федерации
20. <http://www.minpromtorg.gov.ru> – Министерство промышленности и торговли – Российской Федерации
21. <http://www.tpprf.ru/ru> – Торгово-промышленная палата Российской Федерации
22. <http://www.customs.ru> – Федеральная таможенная служба Российской Федерации

8. МАТЕРИАЛЬНО-ТЕХНИЧЕСКОЕ ОБЕСПЕЧЕНИЕ ДИСЦИПЛИНЫ


Занятия проводятся в аудиториях Юридического института ВлГУ (корп. № 11) по адресу г. Владимир, ул. Студенческая, д. 8. Все аудитории оснащены компьютерной техникой с операционной системой Windows и стандартным пакетом Microsoft Office, с доступом в Интернет; видео мультимедийным оборудованием, которое позволяет визуализировать процесс представления презентационного материала, а также проводить компьютерное тестирование обучающихся по учебным дисциплинам; доской настенной; фломастером.


Компьютерная техника, используемая в учебном процессе, имеет лицензионное программное обеспечение:

- Операционная система семейства Microsoft Windows.
- Пакет офисных программ Microsoft Office.
- Консультант+.

Рабочую программу составил старший преподаватель кафедры «Международное право и внешнеэкономическая деятельность»  Кудряков Р.А.

Рецензент:
Исполнительный директор
ЦДО ТПП Владимирской области  Маркина Н.В.

Программа рассмотрена и одобрена на заседании кафедры «Международное право и внешнеэкономическая деятельность»
Протокол № 11 от 25.06.2019 года
Заведующий кафедрой «Международное право и внешнеэкономическая деятельность» д.ю.н., проф.  Богатырев В.В.

Рабочая программа рассмотрена и одобрена на заседании
учебно-методической комиссии специальности 38.05.02 Таможенное дело
Протокол № 7 от 30.08.2019 года 
Председатель комиссии _____ Погодина И.В.

**ЛИСТ ПЕРЕУТВЕРЖДЕНИЯ
РАБОЧЕЙ ПРОГРАММЫ ДИСЦИПЛИНЫ**

Рабочая программа одобрена на 2020/21 учебный год
Протокол заседания кафедры № 1 от 28.08.20 года
Заведующий кафедрой _____
В.В.В.

Рабочая программа одобрена на 2021-2022 учебный год
Протокол заседания кафедры № 7 от 30.06.21 года
Заведующий кафедрой _____
В.В.В.

Рабочая программа одобрена на 2022/23 учебный год
Протокол заседания кафедры № 1 от 30.08.22 года
Заведующий кафедрой _____
В.В.В.

ЛИСТ РЕГИСТРАЦИИ ИЗМЕНЕНИЙ
в рабочую программу дисциплины
ЭКОНОМИЧЕСКАЯ ГЕОГРАФИЯ И РЕГИОНАЛИСТИКА МИРА
Основной профессиональной образовательной программы специальности
38.05.02 Таможенное дело, направленность (профиль) подготовки: Таможенное дело

Номер изменения	Внесены изменения в части/разделы рабочей программы	Исполнитель ФИО	Основание (номер и дата протокола заседания кафедры)
1	7. УЧЕБНО-МЕТОДИЧЕСКОЕ И ИНФОРМАЦИОННОЕ ОБЕСПЕЧЕНИЕ ДИСЦИПЛИНЫ 7.1 КНИГООБЕСПЕЧЕННОСТЬ	Кудряков Р.И.	Протокол №1 от 28.08.20

Заведующий кафедрой



/ Богатырёв В.В.

7.1 КНИГООБЕСПЕЧЕННОСТЬ

Наименование литературы (автор, название, вид издания, город, издательство)	Год издания	КНИГООБЕСПЕЧЕННОСТЬ	
		Количество экземпляров изданий в библиотеке ВлГУ	Наличие в электронной библиотеке (электронный адрес)
1	2	3	4
Основная литература*			
1. Халевинская, Е. Д. Мировая экономика и международные экономические отношения: Учебник / Е.Д. Халевинская. - 3-е изд., перераб. и доп. - Москва : Магистр: НИЦ ИНФРА-М, 2020. - 400 с. - ISBN 978-5-9776-0266-2	2020	-	ЭБС «Znanium.com» Режим доступа: https://znanium.com/catalog/product/1052245
2. Ломакин, В.К. Мировая экономика: учебник для студентов вузов, обучающихся по экономическим специальностям и направлениям / В.К. Ломакин. — 5-е изд., перераб. и доп. - М. : ЮНИТИ-ДАНА, 2019. - 687 с. - (Серия «Золотой фонд российских учебников»). - ISBN 978-5-238-03127-9	2019	-	ЭБС «Znanium» Режим доступа: https://znanium.com/catalog/product/1028799
3. Андриянов, В.П. Мировая экономика и международные экономические отношения : учеб.-методич. пособие / В.П. Андриянов. — Москва : ИНФРА-М, 2019. — 123 с. - ISBN 978-5-16-107952-2.	2019	-	ЭБС «Znanium» Режим доступа: https://znanium.com/catalog/product/1039349
Дополнительная литература			
4. Ермолаева, Н.М. Мировая экономика и международные экономические отношения [Электронный ресурс]: учеб. пособие / Ермолаева Н.М. - М. : Аспект Пресс, 2018. - 312 с. - ISBN 978-5-7567-0947-6	2018	-	ЭБС «Znanium.com» Режим доступа: https://znanium.com/catalog/document?id=343688
5. Пашковская, М.В. Мировая экономика [Электронный ресурс] / Пашковская М.В. - М. : Университет "Синергия", 2017. - 768 с. (Университетская серия) - ISBN 978-5-4257-0236-4	2017	-	ЭБС «Консультант студента» Режим доступа: https://www.studentlibrary.ru/book/ISBN9785425702364.html