

Министерство науки и высшего образования Российской Федерации
Федеральное государственное бюджетное образовательное учреждение
высшего образования
«Владимирский государственный университет
имени Александра Григорьевича и Николая Григорьевича Столетовых»
(ВлГУ)

Гуманитарный институт



УТВЕРЖДАЮ:

Директор института

Петровичева Е.М.

04 2022г.

РАБОЧАЯ ПРОГРАММА ДИСЦИПЛИНЫ

ГЕОГРАФИЯ ВЛАДИМИРСКОЙ ОБЛАСТИ

направление подготовки / специальность
46.04.01 История

направленность (профиль) подготовки
Историческое российское регионоведение и краеведение

г. Владимир

2022

1. ЦЕЛИ ОСВОЕНИЯ ДИСЦИПЛИНЫ

Целями освоения дисциплины «География Владимирской области» является: формирование целостного представления в области географии Владимирской области как основы образовательных потребностей студентов и готовности использовать его в процессе обучения географическим дисциплинам в учреждениях среднего общего образования и реализации программ дополнительного образования.

Основные задачи дисциплины:

1. Знакомство студентов с особенностями природы, населения, хозяйства Владимирской области;
2. Характеристика факторов, определяющих внутрирегиональные различия природного и социально-экономического развития;
3. Формирование у студентов умения моделировать развитие социально-экономических процессов в меняющихся условиях.

2. МЕСТО ДИСЦИПЛИНЫ В СТРУКТУРЕ ОПОП

Дисциплина «География Владимирской области» относится к части учебного плана, формируемой участниками образовательных отношений.

3. ПЛАНИРУЕМЫЕ РЕЗУЛЬТАТЫ ОБУЧЕНИЯ ПО ДИСЦИПЛИНЕ

Планируемые результаты обучения по дисциплине, соотнесенные с планируемыми результатами освоения ОПОП (компетенциями и индикаторами достижения компетенций)

Формируемые компетенции (код, содержание компетенции)	Планируемые результаты обучения по дисциплине, в соответствии с индикатором достижения компетенции		Наименование оценочного средства
	Индикатор достижения компетенции (код, содержание индикатора)	Результаты обучения по дисциплине	
УК-2 Способен управлять проектом на всех этапах его жизненного цикла	УК-2.1. Знает этапы жизненного цикла проекта, принципы формирования концепции проекта в рамках обозначенной проблемы, основные требования, предъявляемые к проектной работе и критерии оценки результатов проектной деятельности.	Знать: понятийно-категориальный аппарат дисциплины, основы работы с источниками и научной литературой.	Задания для самостоятельной работы Рейтинговые задания Доклады
	УК-2.2. Умеет разрабатывать концепцию проекта, формулируя цель, задачи, актуальность, значимость (научную, практическую, методическую и иную в зависимости от типа проек-	Уметь: работать со справочной и научной литературой, разрабатывая цели, задачи, актуальность проводимого исследования.	

	та), ожидаемые результаты и возможные сферы их применения.		
	УК-2.3 Владеет навыками составления плана реализации проекта и контроля его выполнения.	Владеть: навыками анализа исторических источников, литературы, работы с научным материалом.	
ПК-1 Способен осуществлять педагогическую деятельность по реализации программ основного и среднего общего образования	ПК-1.1. Знает основы методики и основные принципы деятельностного подхода в преподавании общетеоретических дисциплин в объеме, необходимом для решения педагогических, научно-методических и организационно-управленческих задач.	Знать: формы и способы преподавания географии в рамках вузовских программ, необходимых для решения различного рода профессиональных задач.	Задания для самостоятельной работы Рейтинговые задания Доклады
	ПК-1.2. Умеет использовать разнообразные формы, приемы, методы и средства обучения, в том числе по индивидуальным учебным планам, ускоренным курсам в рамках федеральных государственных образовательных стандартов основного общего образования и среднего общего образования	Уметь: применять полученные знания и умения в преподавании географии Владимирской области в средних образовательных школах.	
	ПК-1.3. Владеет современными инновационными технологиями и реализует их в образовательном процессе.	Владеть: различного рода инновационными технологиями и использовать их в преподавании географии Владимирской области	
ПК-3 Способен осуществлять подготовку и проведение научных и педагогических семинаров, конференций, подготовку и редактирование научных публикаций	ПК-3.1. Знает способы подготовки материалов для публичных выступлений, особенности участия в дискуссиях, в рамках профессиональной сферы.	Знать: основы публичного выступления, участия в дискуссиях по различным вопросам географии Владимирской области.	Задания для самостоятельной работы Рейтинговые задания Доклады
	ПК-3.2. Умеет применять современные технические средства и программные продукты для организации науч-	Уметь: организовывать научные конференции, семинары, встречи, используя при этом различные технические	

	ных и педагогических семинаров, конференций, встреч.	средства.	
	ПК-3.3. Владеет способами информирования научной общественности о результатах проведенных исследований путем публикаций в рецензируемых научных изданиях.	Владеть: используя, современные информационные средства сопровождать статьи, выступления на конференциях как публикации в различных рецензируемых научных изданиях.	

4. ОБЪЕМ И СТРУКТУРА ДИСЦИПЛИНЫ

Трудоемкость дисциплины составляет 3 зачетных единицы, 108 часов

Тематический план

форма обучения – заочная

№ п/п	Наименование тем и/или разделов/тем дисциплины	Семестр	Неделя семестра	Контактная работа обучающихся с педагогическим работником				Самостоятельная работа	Формы текущего контроля успеваемости, форма промежуточной аттестации (по семестрам)
				Лекции	Практические занятия	Лабораторные работы	в форме практической подготовки		
1	История формирования территории Владимирской области. Географическое положение. Границы	4	1-6	6	6		2	24	Рейтинг-контроль №1
2	Природные особенности Владимирской области.	4	7-12	6	6		2	24	Рейтинг-контроль №2
3	Население и хозяйство Владимирской области.	4	13-18	6	6		2	24	Рейтинг-контроль №3
Всего за 4 семестр			18	18	18		6	72	Зачёт
Наличие в дисциплине КП/КР					-				-
Итого по дисциплине		4	18	18	18		6	72	Зачёт

Содержание лекционных занятий по дисциплине

Тема 1. ИСТОРИЯ ФОРМИРОВАНИЯ ТЕРРИТОРИИ ВЛАДИМИРСКОЙ ОБЛАСТИ. ГЕОГРАФИЧЕСКОЕ ПОЛОЖЕНИЕ. ГРАНИЦЫ.

История формирования территории Владимирской области. Владимиро-Суздальское княжество, Владимирская губерния, Владимирская область. Состав Владимирской области.

Площадь территории и размеры. Положение Владимирской области в системе координат и по отношению к другим объектам: центральное положение в Европейской части России; относительная удаленность от государственной границы и морей. Границы Владимирской области. Пограничные области, изменения границ. Владимирская область – областной, административный, экономический, транспортный и культурный центр.

Тема 2. ПРИРОДНЫЕ ОСОБЕННОСТИ ВЛАДИМИРСКОЙ ОБЛАСТИ.

Геологическое строение, рельеф и полезные ископаемые Владимирской области: платформенное строение, общая равнинность рельефа, наличие полезных ископаемых осадочного происхождения и их использование; основные геоморфологические районы; изменения в рельефе, в т.ч. в результате хозяйственной деятельности человека. Климат: климатообразующие факторы, распределение температур и осадков по территории Владимирской области; грозные явления, связанные с атмосферой. Внутренние воды: общие особенности внутренних вод, их зависимость от рельефа и климата; хозяйственное значение рек и озер; водная проблема и пути ее решения. Почвенно-растительный покров и животный мир территории. Крупные природные районы: Мещерская низменность; Окско-Цнинский вал, Ковровско-Касимовское плато, Лухское полесье. Экологические проблемы Владимирской области.

Раздел 3. НАСЕЛЕНИЕ И ХОЗЯЙСТВО ВЛАДИМИРСКОЙ ОБЛАСТИ. ВНУТРИ-ТЕРРИТОРИАЛЬНАЯ ДИФФЕРЕНЦИАЦИЯ.

Численность населения Владимирской области и причины ее определяющие. Особенности естественного и механического движения населения. Поло-возрастной состав. Миграционные процессы. Размещение населения по территории Владимирской области. Городские и сельские населенные пункты. Урбанизация. Национальный состав населения. Трудовые ресурсы и структура занятости. Структура и география хозяйства Владимирской области. Главные отрасли хозяйства и центры их размещения. Отрасли непроеизводственной сферы, промышленности, сельского хозяйства. Особенности хозяйства районов. Внутритерриториальная дифференциация. Внутриобластные экономические районы.

Содержание практических занятий по дисциплине

Тема 1. ИСТОРИЯ ФОРМИРОВАНИЯ ТЕРРИТОРИИ ВЛАДИМИРСКОЙ ОБЛАСТИ. ГЕОГРАФИЧЕСКОЕ ПОЛОЖЕНИЕ. ГРАНИЦЫ

1. Административно-территориальное деление Владимирской области.
2. Этимология понятия «Владимирский край»
3. История формирования территории области (уезд – губерния - область).
4. Географическое положение Владимирской области.

Тема 2. ПРИРОДНЫЕ ОСОБЕННОСТИ ВЛАДИМИРСКОЙ ОБЛАСТИ.

1. Тектоническое строение и рельеф.
2. Климат и внутренние воды.
3. Почвы, растительность и животный мир.
4. Экологическая обстановка и охрана природного наследия Владимирской области.

Тема 3. Население и хозяйство Владимирской области.

1. Социальный комплекс населения Владимирской области.
2. Развитие сельского хозяйства области.
3. Развитие транспортной инфраструктуры.
4. Крупнейшие промышленные предприятия области.

5. ОЦЕНОЧНЫЕ СРЕДСТВА ДЛЯ ТЕКУЩЕГО КОНТРОЛЯ УСПЕВАЕМОСТИ, ПРОМЕЖУТОЧНОЙ АТТЕСТАЦИИ ПО ИТОГАМ ОСВОЕНИЯ ДИСЦИПЛИНЫ И УЧЕБНО-МЕТОДИЧЕСКОЕ ОБЕСПЕЧЕНИЕ САМОСТОЯТЕЛЬНОЙ РАБОТЫ СТУДЕНТОВ

5.1 Текущий контроль успеваемости

Рейтинг-контроль №1.

1. С какой из названных областей не граничит Владимирская область? А). Ивановская; Б). Ярославская; В). Тверская; Г). Московская; Д). Нижегородская.
2. С какой из названных областей не граничит Владимирская область? А). Ивановская; Б). Рязанская; В). Костромская; Г). Московская; Д). Нижегородская.
3. С какой из названных областей не граничит Владимирская область? А). Рязанская; Б). Ярославская; В). Тульская; Г). Московская; Д). Нижегородская.
4. Какая из названных областей граничит с Владимирской областью? А). Тульская; Б). Ярославская; В). Тверская; Г). Вологодская; Д). Костромская.
5. Какая из названных областей граничит с Владимирской областью? А). Калужская; Б). Тульская; В). Тверская; Г). Рязанская; Д). Кировская.
6. Выделите единственный во Владимирской области поселок городского типа – районный центр А). Петушки; Б). Красная Горбатка; В). Меленки; Г). Гороховец; Д). Киржач.
7. В каком районе Владимирской области название района не совпадает с названием районного центра? А). Судогодский; Б). Вязниковский; В). Муромский; Г). Селивановский; Д). Петушинский.

Рейтинг-контроль №2

1. Какой город Владимирской области основан в 990 году? А). Покров; Б). Собинка; В). Владимир; Г). Суздаль; Д). Александров.
2. Какой город Владимирской области основан в 1024 году? А). Покров; Б). Собинка; В). Владимир; Г). Суздаль; Д). Муром.
3. Выделите самый древний город Владимирской области А). Владимир; Б). Муром; В). Суздаль; Г). Юрьев-Польский; Д). Гороховец.
4. Выделите из перечня наиболее древний город А). Лакинск; Б). Меленки; В). Александров; Г). Юрьев-Польский; Д). Ковров.
5. Выделите из перечисленных городов Владимирской области самый крупный А). Гусь-Хрустальный; Б). Ковров; В). Муром; Г). Александров; Д). Судогда.
6. Выделите из перечисленных городов Владимирской области самый крупный А). Вязники; Б). Суздаль; В). Кольчугино; Г). Александров; Д). Судогда.
7. Выделите из перечисленных городов Владимирской области самый крупный А). Гусь-Хрустальный; Б). Кольчугино; В). Собинка; Г). Александров; Д). Судогда.
8. Выделите второй по численности населения город Владимирской области А). Муром; Б). Александров; В). Суздаль; Г). Ковров; Д). Гусь-Хрустальный.
9. Выделите город Владимирской области с наименьшей численностью населения А). Суздаль; Б). Костерево; В). Радужный; Г). Покров; Д). Лакинск.
10. Выделите самый «молодой» город Владимирской области А). Радужный; Б). Собинка; В). Петушки; Г). Костерево; Д). Курлово.
11. Выделите город Владимирской области, в котором протекает приток Волги первого порядка А). Ковров; Б). Собинка; В). Владимир; Г). Муром; Д). Лакинск.
12. Какой город Владимирской области входит в туристический маршрут «Золотое кольцо России» А). Ковров; Б). Собинка; В). Юрьев-Польский; Г). Киржач; Д). Лакинск. Р

Рейтинг-контроль №3

1. Выделите центр производства хлопчатобумажных тканей А) Кольчугино ; Б). Карабаново; В).Красная Горбатка; Г).Меленки; Д).Гороховец.
2. Выделите центр производства хлопчатобумажных тканей А). Кольчугино ; Б). Собинка; В).Красная Горбатка; Г).Меленки; Д).Гороховец.
3. В каком городе Владимирской области получила развитие стекольная промышленность А). Ковров ; Б). Гусь-Хрустальный; В).Александров; Г).Меленки; Д).Гороховец.
4. В каком городе Владимирской области получила развитие химическая промышленность А). Вязники ; Б). Собинка; 10 В).Костерево; Г).Меленки; Д).Владимир.
5. В каком городе Владимирской области находится завод по производству экскаваторов А). Муром ; Б). Ковров; В).Кольчугино; Г).Меленки; Д).Владимир.
6. В каком городе Владимирской области находится фанерный комбинат А). Лакинск ; Б). Собинка; В).Костерево; Г).Муром; Д).Владимир.
7. В каком городе Владимирской области находится завод «Автоприбор» А). Вязники ; Б). Муром; В).Костерево; Г).Меленки; Д).Владимир.
8. Какой город Владимирской области выделяется производством продукции военнопромышленного комплекса А). Ковров; Б). Собинка; В).Костерево; Г).Меленки; Д).Владимир.
9. Какой административный район Владимирской области не имеет выхода к границе области А). Судогодский ; Б). Меленковский; В).Вязниковский; Г).Юрьев-Польский; Д).Камешковский.
10. Какой административный район Владимирской области является наиболее урбанизированным А). Суздальский ; Б). Гусь-Хрустальный; В).Кольчугинский; Г).Александровский; Д).Собинский

5.2. Промежуточная аттестация по итогам освоения дисциплины (зачёт)

Вопросы к зачёту

1. Особенности развития хозяйства Владимирской области.
2. Факторы , оказавшие влияние на экономику края.
3. Охарактеризуйте демографическую ситуацию в нашем крае, ее влияние на экономику края.
4. Население области (численность, плотность, воспроизводство, половая и возрастная пирамида)
5. Полезные ископаемые края их влияние на развитие экономики края.
6. Характеристика хозяйства Владимирской губернии.
7. Строительство новых предприятий в первые годы советской власти.
8. Охарактеризуйте крупные предприятия довоенной поры в области.
9. Покажите на примерах развитие инфраструктуры края.
10. Охарактеризуйте одно из предприятий машиностроения по плану.
11. Охарактеризуйте одно из предприятий стекольной промышленности по плану.
12. Утраченные отрасли экономики Владимирской области.
13. Становления сельского хозяйства.
14. Развитие экономики края в 60-е годы. Энергетика края.
15. Охарактеризуйте специализацию отраслей промышленности области.
16. Муромский тепловозный завод история развития.
17. Владимирский тракторный завод история развития.
18. Завод «НТПО Техника», современный облик.
19. Новая инвестиционная программа области.

20. Характеристика фермерского хозяйства области.
21. Новейшие предприятия области (инвестиционная программа).
22. Охарактеризуйте одно из предприятий легкой промышленности по плану.
23. Охарактеризуйте одно из сельскохозяйственных предприятий по плану.
24. Охарактеризуйте одно из предприятий пищевой промышленности по плану.
25. Охарактеризуйте одно из строительных предприятий области.
26. Преобразования экономики Владимирского края, влияние на развитие туризма.
27. Использование нано-технологий в экономике края.
28. Перспективы развития экономики Владимирского края, влияние на развитие туризма.
29. Население и трудовые ресурсы Владимирской области
30. Местные и отхожие промыслы Владимирской губернии.
31. История развития с/х Владимирской области.
32. Исторические предпосылки развития хозяйства Владимирской губернии

5.3. Самостоятельная работа обучающегося по дисциплине «География Владимирской области» включает в себя следующие виды деятельности:

- формирование конспекта учебных материалов на базе рекомендованной лектором учебной литературы,
- подготовка к семинарам,
- составление конспектов по специальной литературе,
- создание презентаций PowerPoint по заданной теме;
- подготовка к рейтинг-контролю и экзамену.

Темы для самостоятельной работы:

1. Характеристика хозяйства Владимирской губернии.
2. Историческая справка развития хозяйства Владимирской губернии.
3. Трудовые ресурсы Владимирской области, формирование и развитие ЭАН.
4. Влияние инвестиций на развитие экономики Владимирской области.
5. Местные и отхожие промыслы Владимирской губернии.
6. Новые типы промышленных предприятий, география размещения.
7. Производственный комплекс фармацевтической компании «Верофарм» п. Вольгинский.
8. Реконструированные предприятия Владимирской области.
9. Инвестиционные проекты в области экономики Владимирской области
10. Инвестиционный проект по созданию Биотехнопарка кластерного типа на базе заброшенных деревень Собинского района.
11. Инвестиционные проекты в области туризма Владимирской области.

Фонд оценочных материалов (ФОМ) для проведения аттестации уровня сформированности компетенций обучающихся по дисциплине оформляется отдельным документом.

6. УЧЕБНО-МЕТОДИЧЕСКОЕ И ИНФОРМАЦИОННОЕ ОБЕСПЕЧЕНИЕ ДИСЦИПЛИНЫ

6.1 Книгообеспеченность

Наименование литературы: автор, название, вид издания, издательство	Год издания	КНИГООБЕСПЕЧЕННОСТЬ
		Наличие в электронном каталоге ЭБС
Основная литература		
География туризма : учеб. пособие / М.В. Асташкина, О.Н. Козырева, А.С. Кусков, А.А. Санинская. – Москва : АльфаМ : ИНФРАМ, 2017. – 430 с. : ил. – (ПРОФИль). - ISBN 978-5-16-104716-3. - Текст : электронный.	2017	https://znanium.com/catalog/product/702919
География туризма Европейской части России [Электронный ресурс] : учебно-методическое пособие / Миненко Н.Д., Кузьмина Т.Е. - Москва : Проспект, 2020.	2020	https://www.studentlibrary.ru/book/ISBN9785998807138
Герасимова М.И., География почв России : учебник / Герасимова М.И. - 2-е изд., перераб. и доп. - М. : Издательство Московского государственного университета, 2016. - 312 с. - ISBN 5-211-06001-6	2016	http://www.studentlibrary.ru/book/ISBN5211060016.html
Трифонова, Т.А. География. Эколого-географическое и социально-экономическое пространство: учебное пособие / Т. А. Трифонова, А. В. Любишева, Р. В. Репкин; Владимирский государственный университет имени Александра Григорьевича и Николая Григорьевича Столетовых (ВлГУ).—2013.— 164 с.	2013	35
Дополнительная литература		
Глушкова В.Г., Земля Владимирская. Природа. История. Экономика. Культура. Достопримечательности. Религиозные центры / Глушкова В.Г. - М. : Вече, 2010. - 384 с. (Исторический путеводитель) - ISBN 978-5-9533-3992-6	2010	http://www.studentlibrary.ru/book/ISBN9785953339926.html
Экономическая география и регионалистика [Электронный ресурс] : учеб. пособие / В.А. Ермолаева - М. : ФЛИНТА, 2010. – 470 с.	2010	http://www.studentlibrary.ru/book/ISBN9785976508699.html
Дергачев, В. А. Регионоведение [Электронный ресурс] : Учеб. пособие для студентов вузов / В. А. Дергачев, Л. Б. Вардомский. - М. : ЮНИТИ-ДАНА, 2012. - 463 с.	2012	http://znanium.com/catalog.php?bookinfo=389415

6.2. Периодические издания

1. Владимир. Литературно-краеведческий альманах (2016-2020)
2. Материалы всероссийских и межрегиональных краеведческих конференций «Владимирский край в истории и культуре России» (2010 – 2020 гг.)
3. Материалы конференции «Город Суздаль в истории России» (2010 – 2020 гг.).

6.3 Интернет-ресурсы

1. Библиотекарь.Ру <http://www.bibliotekar.ru/> — исторические источники, монографии, художественные альбомы, изображения произведений искусства.
2. Владимирский край. Культура. http://kvrv.ru/history/istorija_Vladimirskogo_kraia/Kulytura_vladimira_12-13_veka/
3. Владимирская областная научная библиотека. Отдел краеведческой библиографии <https://library.vladimir.ru/category/kraevedenie-2>
4. Владимиро-Суздальский музей-заповедник <https://vladmuseum.ru/ru/>
5. Государственный исторический музей <https://shm.ru/> Зал 10. Удельный период Руси. XII-первая половина XIII веков <http://nav.shm.ru/halls/137/>
6. Летопись событий Владимирской области <http://book33.ru/vladimirskaya-obl-v-drevnosti/xronologiya-sobytij-vladimirskoj-oblasti-ot-25-tys-do-n-e-do-1971-g-n-e.html>
7. Отдел краеведческих исследований <http://kraeved33.ru/>
8. Туристический портал Владимирской области <https://www.tourism33.ru/guide/info/>
9. Центральная городская библиотека города Владимира <https://biblioteka33.ru/?p=3569>

7. МАТЕРИАЛЬНО-ТЕХНИЧЕСКОЕ ОБЕСПЕЧЕНИЕ ДИСЦИПЛИНЫ


Для реализации данной дисциплины имеются специальные помещения для проведения занятий лекционного типа, практического/лабораторного типа, текущего контроля и промежуточной аттестации, а также помещения для самостоятельной работы.

Практические занятия проводятся в аудиториях 225-2.

Перечень используемого лицензионного программного обеспечения Word, Excel, PowerPoint.


Рабочую программу составил профессор Тихонов А.К.

(ФИО, подпись)



Рецензент (представитель работодателя) Директор ГБУ ВО «Государственный архив Владимирской области» Максимова Н.Д.

(место работы, должность, ФИО, подпись)



Программа рассмотрена и одобрена на заседании кафедры истории, археологии и краеведения
Протокол № 10 от 22.04.2022 года

Заведующий кафедрой ИАиК

(ФИО, подпись)




Тихонов А.К.

Рабочая программа рассмотрена и одобрена на заседании учебно-методической комиссии
направления 46.04.01 «История»

Протокол № 10 от 22.04.2022 года

Председатель комиссии

(ФИО, подпись)



Тихонов А.К.

**ЛИСТ ПЕРЕУТВЕРЖДЕНИЯ
РАБОЧЕЙ ПРОГРАММЫ ДИСЦИПЛИНЫ (МОДУЛЯ)**

Рабочая программа одобрена на _____ учебный год
Протокол заседания кафедры № _____ от _____ года
Заведующий кафедрой _____

Рабочая программа одобрена на _____ учебный год
Протокол заседания кафедры № _____ от _____ года
Заведующий кафедрой _____

Рабочая программа одобрена на _____ учебный год
Протокол заседания кафедры № _____ от _____ года
Заведующий кафедрой _____