

2019

Министерство науки и высшего образования Российской Федерации
Федеральное государственное бюджетное образовательное учреждение
высшего образования
«Владимирский государственный университет
имени Александра Григорьевича и Николая Григорьевича Столетовых»
(ВлГУ)

УТВЕРЖДАЮ

Проректор

по образовательной деятельности


 _____ А.А.Панфилов

« 29 » 08 2019 г.

РАБОЧАЯ ПРОГРАММА ДИСЦИПЛИНЫ

Экскурсионные маршруты Владимирского края
 (наименование дисциплины)

Направление подготовки **46.04.01. «История»**

Профиль/программа подготовки: Историческое российское регионоведение и краеведение

Уровень высшего образования: магистратура

Форма обучения: заочная

Семестр	Трудоемкость зач. ед./ час.	Лекции, час.	Практич. занятия, час.	Лаборат. работы, час.	СРС, час.	Форма промежуточной аттестации (экз./зачет/зачет с оценкой)
3	2/72	8	12		25	Экзамен (27)
Итого	2/72	8	12		25	Экзамен (27)

ВЛАДИМИР 2019

I. Цели освоения дисциплины:

Цель освоения дисциплины «Экскурсионные маршруты Владимирского края» - является освоение курса история Владимирской области с древнейших времен до наших дней. Кроме того, необходимо определение основных тенденций и направлений развития, установление закономерностей развития, изучение истории данного времени, формирование системы знаний основных этапов, процессов и событий истории Владимирской области с древнейшего периода по конец XX века во взаимосвязи базовых тенденций развития страны. Ознакомление с политической, социально-экономической и культурной историей Владимирской области до сегодняшнего дня. Изучение основных тенденций и характерных особенностей развития Владимирской области.

Задачи:

1. Выявить содержание и особенности, хронологические рамки и внутреннюю периодизацию.
2. Рассмотреть основные направления социально-экономического, политического и идеологического развития Владимирской области;
3. Проанализировать изменения в системе международных отношений и связей; охарактеризовать развитие культуры, науки и техники.
4. Найти общее и особенное в развитии Владимирской области и других областей, изучить основные процессы и события в истории России в указанный период.
5. Охарактеризовать развитие в будущем, позиции сообщества на различные проблемы.
6. Проанализировать источниковую и историографическую базы.

2. Место дисциплины в структуре ОПОП ВО:

Дисциплина «Экскурсионные маршруты Владимирского края» относится к базовой части учебного плана подготовки магистров и изучается в третьем семестре. Дисциплина опирается на знания предметов основной образовательной программы среднего (полного) общего образования: "История", "Обществознание", "География", "Мировая художественная культура".

3. ПЛАНИРУЕМЫЕ РЕЗУЛЬТАТЫ ОБУЧЕНИЯ ПО ДИСЦИПЛИНЕ

Планируемые результаты обучения по дисциплине, соотнесенные с планируемыми результатами освоения ОПОП.

Код формируемых компетенций	Уровень освоения компетенции	Планируемые результаты обучения по дисциплине характеризующие этапы формирования компетенций (показатели освоения компетенции)
ОПК-2	частичное	<i>Знать:</i> основные этапы, закономерности и тенденции мирового исторического процесса; основные этапы, закономерности и тенденции исторического развития России;

		<p>ключевые идеологические и ценностные системы, сформировавшиеся в ходе исторического процесса; основные направления российской общественно-политической мысли, основные понятия и термины, фактический материал, даты исторических событий. Аппарат. Способность анализировать основные этапы и закономерности исторического развития общества для формирования гражданской позиции.</p> <p><u>Уметь</u> _____ характеризовать исторические процессы на основе научной методологии; представлять социально-экономическую и политическую ситуацию в России как часть мирового исторического развития; характеризовать идеологические и ценностные системы, господствующие в обществе, на определенном этапе его исторического развития.</p> <p><u>Владеть:</u> _____ основами исторического мышления; навыками изложения самостоятельной точки зрения.</p>
ПК-6	частичное	<p><u>Знать:</u> основы фундаментальных знаний для идентификации проблем в исторической науке.</p> <p><u>Уметь:</u> применять фундаментальные знания для формулирования спорных исторических вопросов и проблем.</p> <p><u>Владеть:</u> _____ основами фундаментальных знаний для решения спорных исторических вопросов и проблем.</p>
ПК-7	частичное	<p><u>Знать:</u> основы самоорганизации и самообразования.</p> <p><u>Уметь:</u> построить самостоятельную работу в</p>

		рамках курса. Владеть: Методами и навыками самообразования.
--	--	---

4. ОБЪЕМ И СТРУКТУРА ДИСЦИПЛИНЫ

Трудоемкость дисциплины равна 2 зачетным единицам, 72 час.

п/п	Наименование тем и/или разделов/тем дисциплины	Семестр	Неделя семестра	Виды учебной работы, включая самостоятельную работу студентов и трудоемкость (в часах)				Объем учебной работы, с применением интерактивных методов (в часах / %)	Формы текущего контроля успеваемости, форма промежуточной аттестации (по семестрам)
				Лекции	Практические занятия	Лабораторные работы	СРС		
1	История Владимирского края с древнейших времен до настоящего времени. История региона в древности. Образование Владимирского княжества. Монголо-татарское нашествие и его.	3	1	2			5	1/50%	
2	В составе Руси (под началом Москвы) и России. Образование Владимирской области	3	1	2			5	1/50%	

3	Экскурсоведение и Владимирский край. Тема 1. Экскурсоведение как наука.	3	2	2			5	1/50%	Рейтинг-контроль 1
4	Экскурсия: сущность, признаки, принципы, цели и задачи, функции.	3	2	2			5	1/50%	Рейтинг-контроль 2
5	Экскурсионные маршруты Владимирской области: Владимир, Боголюбково, Суздаль, Муром, Александров, Гусь-Хрустальный.	3	1-3		12		5	6/50%	Рейтинг-контроль 3
	Всего за семестр	3	1-3	8	12		25	10/50%	Экзамен (27)
	Наличие в дисциплине КП/КР								
	Итого по дисциплине	3	1-3	8	12		25	10/50%	Экзамен (27)

Содержание лекционных занятий по дисциплине

Раздел I. История Владимирского края с древнейших времен до настоящего времени.

Тема 1. История региона в древности.

Содержание темы. Древнейшие следы пребывания человека относятся к верхнему палеолиту. Найденные стоянки человека верхнего палеолита (около 34 тысяч лет до н. э.) в местности Сунгирь говорят о заселённости владимирской земли с древнейших времён. Также к верхнему палеолиту относятся Карачаровская стоянка под Муромом и стоянка Русаниха в черте современного Владимира. В эпоху неолита здесь обитали племена волосовской культуры, в

эпоху бронзы — племена скотоводов фатьяновской культуры. Археологические раскопки Муром и других поселений рассказывают нам и о финно-угорских корнях этих земель. Территорию области населяли мурома и меря (предки современных марийцев). Юг области населяла мещера. С IX века с северо-запада (из Гардарики) началась миграция славянских племён, сопровождающаяся ассимиляцией местного мерянского населения. Славяне двигались с новгородской земли вдоль рек, используя ладьи. Во многом эта миграция стала возможной благодаря Волжскому торговому пути, который освоили варяги. Их продвижение фиксируется появлением курганных захоронений и кремацией трупов. Эти племена мигрировали вместе с женским населением, о чём свидетельствуют браслетообразные височные кольца (характерная черта кривичей). Миграция носила также мирный характер, поскольку вокруг сёл не возводилось фортификационных сооружений. В отличие от местных племён, славяне сделали земледелие основой своего хозяйства. В. М. Горюнова отмечала присутствие в Гнездилово под Суздаlem керамики первой половины X века, сходной с западнославянской керамикой типа Фельдберг и Менкендорф. При киевском князе Владимире территория современной Владимирской области вошла в состав Древнерусского государства. В 988 году на княжение в Муроме был посажен князь Глеб. Важным христианским центром становится Суздаль, однако принятие новой веры наталкивалось на сопротивление жреческой верхушки местных жителей, что привело антихристианскому восстанию 1024 года. В 990 году Владимир строит город Владимир на Клязьме. В 1127 году черниговский князь Ярослав Святославич учреждает в Муроме отдельное государственное образование, составившее основу Рязанской земли.(1)

Тема 2. Образование Владимирского княжества

Содержание темы. Владимиро-Суздальское княжество в XIII веке Владимирское великое княжество (1157—1362) образовалось в связи с переносом великим князем Андреем Боголюбским столицы Ростово-Суздальского княжества во Владимир-на-Клязьме. В городе возводится один из шедевров древнерусской архитектуры Успенский собор и Покрова на Нерли церковь. Возникают города Юрьев-Польский, Гороховец, Стародуб-на-Клязьме, Мстиславль, княжеские резиденции Кидекша и Боголюбово. В 1159 году владимирский князь Андрей отнимает у новгородцев Волок Ламский, в 1169 году совместно со смолянами и половцами захватывает Киев, но в 1170 терпит поражение от новгородцев. В состав Владимирской земли входили территории Вологодской, Московской, Тверской и Ярославской областей. В 1177 году произошла битва между владимирцами и ростовцами у рек Липица и Гза, в которой победу одержал брат и преемник Андрея Боголюбского Всеволод Юрьевич Большое Гнездо. Под предводительством князя Всеволода владимирцы воевали против волжских булгар, мордвы, рязанцев. Всеволод продолжил линию своего брата по созданию культурных ценностей. При нём был построен Дмитриевский собор. В Семьинском городище на левом берегу реки Кóлокши найден стиль-писало. Летописец Переяславля Суздальского под 1214 годом упоминает засуху, которая привела к великому голоду в Северо-Восточной Руси, где «много зла сотворися».(2).

Тема 3. Монголо-татарское нашествие и иго.

Содержание темы. Сильное разорение испытала Владимирская земля от татаро-монгольского нашествия XIII века. В январе 1238 года на территории Владимирской области состоялось сражение рязанского воеводы Евпатия Коловрата с монголами. 23 февраля 1238 года город Владимир был захвачен полчищами Батыея и сожжён. Археологами было найдено место массовой гибели горожан от холодного оружия. В радиусе 80 метров от него нашли следы древнерусских усадеб со следами пожар. В марте 1238 года последовала битва на реке Сити, в ходе которой погиб владимирский князь Юрий Всеволодович. Владимирский престол занял брат погибшего Ярослав Всеволодович. В 1243 году он отправился в Орду на поклон к монгольскому хану и получил от него ярлык на княжение. Таким образом, Владимирская земля стала протекторатом Золотой Орды. В 1257 году татары произвели перепись населения и

обложили население края данью. Однако местное население не смирилось с игом и в 1262 году подняло антиатарское восстание. При сыне Ярослава знаменитом Александре Невском протатарская политика местной знати была продолжена, что способствовало укреплению Владимирского княжества, но вместе с тем продолжилось и его дробление. Из него выделились ряд «удельных» княжеств, в том числе Московское и Тверское. В 1293 году на Владимирщину пришла Дюденева рать. В 1299 году резиденция митрополита Всея Руси Константинопольской православной церкви была перенесена во Владимир-на-Клязьме а в 1325 году — в Москву (перенос кафедры утверждён константинопольским патриархом Синодом 1354 года).(3).

Тема 4. В составе Руси (под началом Москвы) и России.

Содержание темы. В 1362 году московский князь Дмитрий Донской присоединил владимирское княжество к своим владениям. Бывшая столица стала рядовым городом Московского государства, городом воспоминаний и святынь. В 1380 году владимирские рати приняли участие в Куликовской битве под началом московского князя Дмитрия. В 1382 году владимирская земля была опустошена войсками Тохтамыша. В XIV веке во Владимире находилась усадьба ордынского наместника (найдена в районе ул. Гагарина, д. 2). В 1445 году, сломив сопротивление московских ратей в битве под Суздалем казанские татары Улу-Мухаммеда принялись опустошать край. 3 декабря 1564 года Иван Грозный из Москвы отправился на богомолье. К 21 декабря царский кортеж прибыл в Троице-Сергиев монастырь, но после молитв и традиционной службы Иван IV отправился не в Москву, а в Александрову слободу. Уже к осени 1565 года в Александрову слободу сошлись все нити внутреннего управления. До 1581 года Александрова слобода являлась главным политическим и культурным центром Русского государства, центром опричнины. Здесь царь и его семья находились во время «моровой Язвы» — чумы, охватившей Москву в 1568 году. В 1569 году сюда из Москвы была перевезена первая в России типография первопечатника Ивана Фёдорова. В Александровской слободе в 1571 году проходил царский смотр невест. Со всей Руси сюда приехали две тысячи красавиц, из которых Иван Грозный выбрал себе в жёны Марфу Собакину. В годы Смуты литовский авантюрист Лисовский поддержал Тушинского вора и сделал Суздаль в 1609—1610 годах своей резиденцией. В декабре 1615 году уже по заказу польского гетмана Ходкевича Лисовский вновь прошёл по владимирской земле, описывая дугу вокруг Москвы. В 1756 году во владимирском городе Гусь-Хрустальный было открыто предприятие по производству хрустальных изделий. В эпоху Екатерины II была создана Владимирская губерния, во главе которой стал Роман Воронцов. В 1858 году на Владимирщине открылась телеграфная станция, оснащённая аппаратом Морзе. В 1861 году Владимир был соединен с Москвой железной дорогой, которая спустя год была продолжена до Нижнего Новгорода. В 1896 году в рабочем поселке Кольчугино при медном заводе была создана первая опытная электростанция. В 1910 году открывается телефонная станция. В 1916 году в Коврове начато строительство завода по производству пулемётов. 8—10 июля 1918 года— Муромское восстание белогвардейцев, организованное «Союзом защиты Родины и Свободы». В 1929 году Владимирский край вошёл в состав Ивановской промышленной области, с 1936 года в Ивановскую область.(4).

Тема 5. Образование Владимирской области

Содержание темы. В 1944 году 4 августа 1944 года из состава Ивановской области были выделены Костромская и Владимирская области. В 1944 году началось областное радиовещание. В 1952 году во Владимире появились троллейбусы.

23 июля 1961 года в городе Александрове начались массовые беспорядки — 1200 человек вышли на улицы города и двинулись к горотделу милиции на выручку двум задержанным милиционерами в нетрезвом виде солдатам. Милиция применила оружие, в результате чего 4 человека были убиты, 11 ранены, на скамье подсудимых оказалось 20 человек.

В 1989 году появилось областное телевидение. После краха СССР в 1991 году на Владимирщине произошло возникновение и активизация преступных группировок (ОИГ), состоящих из "шестёрок", "смотрящих" и "серых кардиналов". Так, Гусь-Хрустальный был поделён между пятью бандами, которые собирали дань с предпринимателей, угрожая расправами и поджогами. При этом бандиты имели своих покровителей среди сотрудников милиции и местных депутатов.

В 1992 году во Владимире была зарегистрирована мусульманская община, состоящая из этнических татар. В начале XXI века во Владимирской области происходил процесс сокращения населения по причине низкой рождаемости.⁽⁵⁾

Сноски с 1 по 5- использован материал с сайта: https://ru.wikipedia.org/wiki/%D0%98%D1%81%D1%82%D0%BE%D1%80%D0%B8%D1%8F_%D0%92%D0%BB%D0%B0%D0%B4%D0%B8%D0%BC%D0%B8%D1%80%D1%81%D0%BA%D0%BE%D0%B9_%D0%BE%D0%B1%D0%BB%D0%B0%D1%81%D1%82%D0%B8

Раздел II. Экскурсоведение и Владимирский край.

Тема 1. Экскурсоведение как наука.

Содержание темы. Экскурсоведение как наука существует уже около двух столетий. Она имеет характерные особенности, отличающие экскурсоведение от других смежных специальностей.

Заложивший основы экскурсионного метода обучения истории профессор *Иван Михайлович Гревс* писал, что во время экскурсии происходит процесс взаимообогащения: человек начинает «развивать себя» и одновременно обогащает окружающий мир, наделяя подчас мертвые предметы определенной ценностью. Причина этого заключается в том, что во время экскурсии у человека возникает особое состояние внутренней готовности к перемене, к духовно-творческой деятельности: «главная и великая сила экскурсии кроется в том, что в «путешественности» разгорается особенно богатая и дружная работа, высокое вдохновение и напряжение всех свойственных человеку психических сил..., все сопровождается выдающимся подъемом темпа и ритма душевной жизни, высоким наслаждением творческого открытия». Отдавал должное И. М. Гревс и литературному подходу в экскурсоведении. Развивал его уже ученик Гревса – *Николай Павлович Анциферов* (1889–1958). Именно он стал лучшим теоретиком и практиком особого типа экскурсий, основанных на применении литературного материала к изучению городской среды. Ключевым в концепции Н. П. Анциферова и в его определении содержания экскурсии стало понятие «образ города» (*genius loci*). Анциферов отрицал экскурсию как показ достопримечательностей, так формулируя ее цель: «Экскурсия должна быть постепенным покорением города познанию экскурсантов. Она должна раскрыть душу города и душу, меняющуюся в историческом процессе, освободить ее из материальной оболочки города, в недрах которой она сокрыта... Тогда явится возможность вызвать беседу с душой города и, быть может, почувствовать некоторое подобие дружбы с ним, войти с ним в любовное общение...»

Борис Евгеньевич Райков (1880–1966) – историк естествознания и педагог, теоретически обосновавший и введший в практику новую методику преподавания естественнонаучных дисциплин, после 1917 г. возглавил Общество распространения естественнонаучного образования, широко пропагандировавшее идею экскурсий. Профессор Б. Е. Райков организовал Инструкторскую экскурсионную станцию в г. Павловске, где учителя могли осваивать экскурсионную методику. Под руководством Райкова, работавшего в Петроградском экскурсионном институте, прошла крупнейшая в России конференция по экскурсионному делу, итоги ее были обобщены в сборнике «Вопросы экскурсионного дела» (1923). В 1930 г. Райков был репрессирован после своего выступления против так называемых комплексных программ обучения, продвигаемых А. В. Луначарским. По возвращении из ссылки он вернулся к любимому делу, став профессором Педагогического института им. А. И. Герцена и разработав

спецкурс по экскурсионному делу.

Главные идеи Б. Е. Райкова в экскурсоведении изложены в его труде «Методика и техника ведения экскурсий» (1922): экскурсионный метод и его образовательное значение, психология экскурсий, типы экскурсий и методы их проведения, практика экскурсионного руководства, техника ведения экскурсий и др. И. М. Гревс, Н. П. Анциферов и Б. Е. Райков принадлежали к петроградской ветви экскурсионной школы. Существовала также московская ветвь, чьим ярким представителем являлся краевед и знаток г. Москвы *Николай Александрович Гейнике* (1876–1955). Член комиссии «Экскурсии по России», организовывавшей экскурсии для учителей, Гейнике активно содействовал развитию экскурсионного дела в первые послереволюционные годы. В 1919 г. он организовал семинар по культурно-историческим экскурсиям при обществе «Культура и Свобода», основанном А. М. Горьким. В задачи Общества входили подготовка экскурсоводов и разработка теоретических вопросов экскурсоведения и краеведения. В 1920-м – начале 1930-х гг. Гейнике возглавил экскурсионный сектор Института методов внешкольной работы, читал несколько профильных учебных курсов в различных вузах и для слушателей курсов и семинаров.(6)

Для сборника «Культурно-исторические экскурсии» (1923), вышедшего по итогам семинара по экскурсионному изучению г. Москвы, Н. А. Гейнике написал вводную статью, в которой изложил свой взгляд на экскурсионное движение в России и свое понимание экскурсионного метода. Николай Александрович считал, что сущность экскурсии таится в зрительном восприятии, умении экскурсанта «видеть», которое, что справедливо, дается человеку с большим трудом. По мысли Н. А. Гейнике, именно экскурсия была призвана избавить человека от его «слепоты», научить его видеть – в значении не только замечать важные детали, но и воспринимать тот или иной памятник в определенном историко-культурном контексте.

Когда экскурсионная школа еще находилась в процессе становления, причиной подобных сложностей восприятия был характер образования современного человека – по преимуществу книжный, когда «узнать что-либо значило – прочитать в книге». В наше же время сложность визуального восприятия объясняется массовостью и сложностью той информации, которую мы постигаем каждый день. Наша культура в основном зрелищная, и человек XX–XXI вв. постепенно теряет способность к сосредоточенному рассматриванию. К сожалению, это «естественный» закономерный процесс, и об этом следует помнить.

Итак, в 1880–1920 гг. в России сформировалась экскурсионная школа, со своим подходом к экскурсии как явлению культуры. Организовывались первые общества, кружки и клубы любителей природы и путешествий, появились первые формы экскурсионной практики. Современное понимание экскурсии во многом основывается на идеях российских экскурсионистов дореволюционной эпохи, каждый из которых внес свою лепту и частицу своего творчества в это определение. При этом внимание исследователей было сосредоточено в основном на методологической составляющей проведения экскурсий, и поэтому их анализ основывается преимущественно на материале музейных экспозиций (И. М. Гревс, Б. Е. Райков, А. Я. Герд).

Советская экскурсионная теория начала развиваться в 1920-х гг., основываясь на школьной педагогике. В результате все основные определения теории были рассчитаны на школьников и общеобразовательную школу: признаки, функции и классификация экскурсий, методика проведения экскурсии и др. Только для музейных экскурсий было сделано исключение: экскурсии пытались разрабатывать для всей массы экскурсантов независимо от возраста и образования. Однако все же именно эти годы – период разработки методологической, теоретической и практической базы всей отечественной экскурсионной школы. Появляется большое количество экскурсоведческих работ обобщающего характера (Н. А. Гейнике, И. М. Гревс, Н. П. Анциферов).(7)

Утвердившаяся централизованная экскурсионная система поставила региональные организации в прямую зависимость от г. Москвы и г. Ленинграда. Теперь местные экскурсионные бюро целиком пользовались рекомендациями своих центральных административно-отраслевых учреждений, воплощая их методические разработки. В 1930-х гг.

теория экскурсионного дела понемногу развивалась на уровне творческих дискуссий, но как бы там ни было, вплоть до середины 1970-х гг. глубоко не разрабатывалась.

Среди теоретиков новой волны можно выделить, например, идеолога советской туристско-экскурсионной школы *Владимира Павловича Антонова-Саратовского* (1884–1965), который всячески стремился научно обосновать необходимость государственно-идеологического контроля за деятельностью всех туристско-экскурсионных учреждений СССР. Также исследователь изучал теоретические и практические аспекты именно советского туризма, подчеркивая неприятие опыта дореволюционной туристско-экскурсионной школы. Написанная В. П. Антоновым-Саратовским брошюра о задачах советского туризма стала первой на эту тему.

Только когда экскурсионным делом занялись профсоюзы, начинается настоящее развитие экскурсионной теории. С этого времени экскурсия – уже не просто вид отдыха и развлечения населения, а важный инструмент идейно-воспитательной и культурно-массовой работы профсоюзов. Сотрудниками НИИ культуры Ф. П. Курлатом и Ю. Е. Соколовским в статье «Экскурсии по памятникам истории и культуры» была предложена оригинальная периодизация истории экскурсоведения. Она включала дореволюционный период, состоящий из двух этапов (1860–1907 гг. и 1907–1917 гг.), и послереволюционный, включающий несколько этапов (1917–1930 гг. и 1930–1941 гг. и др.). Но лишь с 1980-х гг. можно говорить о появлении по-настоящему научных работ, тематически и хронологически анализировавших отечественный экскурсионно-туристский опыт. Тогда же появились первые монографии по этой тематике. Следует признать, что в эпоху диктатуры пролетариата характерной чертой всей экскурсионно-туристской работы в целом было полное подчинение государству. В итоге экскурсионная практика превратилась в связующее звено между интересами государства и общества в сфере просвещения и культуры. Вновь рекреативно-познавательная – изначальная! – функция была возвращена экскурсионному движению только в 1990–2000 гг., когда вся система туристско-экскурсионной деятельности подверглась видоизменению и перешла на рыночно-коммерческую основу.(8)

Итак, для истории русской туристско-экскурсионной школы можно обозначить следующую периодизацию:

- 1860–1870 гг.: пореформенный период в Российской империи, **рождение** туристско-экскурсионной школы;
- 1900–1917 гг.: **становление** туристско-экскурсионной школы.
- 1917 г. – первая половина 1930-х гг.: «**педагогический период**» советской туристско-экскурсионной школы;
- вторая половина 1930-х – вторая половина 1960-х гг.: **расцвет** туристско-экскурсионной школы СССР;
- 1970-й – начало 1980-х гг.: **созревание** туристско-экскурсионной школы (впервые положение о закономерности экскурсий было озвучено на научной конференции 1978 г.);
- вторая половина 1980-х гг. (период перестройки) – **кризис** советской туристско-экскурсионной школы – государственная система предоставления туристско-экскурсионных услуг населению разрушена.
- 1990 г. – настоящее время: **возрождение** обновленной – российской туристско-экскурсионной школы.

В настоящее время экскурсионная теория изучает теоретические основы экскурсионного дела:

- какой должна быть экскурсия с ее основными закономерностями и особенностями;
- методы моделирования, подготовки и проведения «идеальной» экскурсии;
- воздействие экскурсии на сознание человека;
- пути и средства повышения эффективности качества экскурсий.

Экскурсионная теория (теория экскурсионного дела) – это комплекс определенных взглядов, идей и положений, лежащих в основе экскурсионного дела, характерного для той или иной страны. Экскурсионная теория преследует цели развития и совершенствования

экскурсионного дела.

Экскурсионное дело (экскурсионная деятельность) – совокупность управленческо-организационных мероприятий и производственно-обслуживающей деятельности с целью формирования, продвижения, продажи и предоставления услуг населению для удовлетворения его потребности в экскурсионном обслуживании.

Учебная дисциплина, занимающаяся изучением истории, теории и практики, методике и методологии экскурсионного дела, называется **экскурсоведением**. Это отрасль теоретических знаний, которая помогает сформировать теоретико-методологическое основание всей производственно-обслуживающей деятельности в экскурсионном деле и готовит специалистов экскурсионного обслуживания (экскурсоводов, методистов экскурсионного дела).

Основные понятия, которыми оперирует экскурсионная теория: «сущность экскурсии», «признаки экскурсии», «классификация экскурсий», «функции экскурсии», «показ и рассказ», «экскурсионный метод», «экскурсионная педагогика», «метод, методология и методика», «профессиональное мастерство экскурсовода» и др.

Экскурсионная методика – это совокупность способов и приемов ведения экскурсионной работы. Это частная методика (в отличие от общей), поскольку она распространяет знания на основе именно экскурсии. Применять экскурсионную методику – значит обладать достаточными умениями и навыками, чтобы вести **экскурсионную работу** – разрабатывать новую экскурсию, проводить экскурсию по заданной технологии и др. Определенная методика существует для:

- разработки новой для экскурсовода темы (в его практике), но уже разработанной прежде в данном экскурсионном учреждении;
- разработки новой для всего экскурсионного учреждения темы;
- подготовки экскурсовода к проведению экскурсии;
- проведения экскурсии (методика показа и рассказа);
- послеэкскурсионной работы.(9)

Экскурсионную методику обуславливают тема экскурсии, ее цель, вид, а также состав экскурсионной группы, средства передвижения на экскурсии и т. д.

Методические требования предъявляются не только к этапам подготовки и проведения экскурсии, но и к экскурсионному процессу в целом. Экскурсовод обязан уметь:

- объединять все подтемы экскурсии в единое целое, логически связанное между собой;
- сделать так, чтобы экскурсионное воздействие на сознание и чувства экскурсанта было непрерывным;
- поддерживать интерес экскурсантов к теме экскурсии от ее начала и до конца;
- сочетать экскурсионный показ и рассказ, с преобладанием показа;
- следовать рекомендациям, закрепленным в методических документах;
- правильно выбрать приемы показа и рассказа так, чтобы экскурсанты не заметили, что экскурсия строится на основе каких-то профессиональных уловок, а только воспринимали передаваемую им информацию.

Задача экскурсионной методике – строго упорядочить деятельность экскурсовода как профессионала.(10).

Сноски с 6 по 10 - http://thelib.ru/books/n_a_dobrina/ekskursovedenie_uchebnoe_posobie-read-5.html

Тема 2. Экскурсия: сущность, признаки, принципы, цели и задачи, функции.

Содержание.

В настоящее время экскурсионная деятельность в России регулируется Федеральным законом № 132-ФЗ «Об основах туристской деятельности в Российской Федерации», государственным стандартом Российской Федерации (ГОСТ) и другими нормативно-правовыми актами. Бывает сложно определить место экскурсии в более общем понятии «туризм». Разберемся с этим, обратившись к закону «Об основах туристской деятельности в Российской Федерации»:

• **туризм** – временные выезды (путешествия) граждан Российской Федерации, иностранных граждан и лиц без гражданства (далее – лица) с постоянного места жительства в лечебно-оздоровительных, рекреационных, познавательных, физкультурно-спортивных, профессионально-деловых, религиозных и иных целях без занятия деятельностью, связанной с получением дохода от источников в стране (месте) временного пребывания» (ст. 1 «Основные понятия»).

Терминам, относящимся к экскурсионному делу, даны отдельные определения:

• **экскурсант** – лицо, посещающее страну (место) временного пребывания в познавательных целях на период менее 24 ч без ночевки в стране (месте) временного пребывания и использующее услуги экскурсовода (гида), гида-переводчика;

• **экскурсовод (гид)** – профессионально подготовленное лицо, осуществляющее деятельность по ознакомлению экскурсантов (туристов) с объектами показа в стране (месте) временного пребывания;

• **гид-переводчик** – профессионально подготовленное лицо, свободно владеющее иностранным языком, знание которого необходимо для перевода и осуществления деятельности по ознакомлению экскурсантов (туристов) с объектами показа в стране (месте) временного пребывания;

• **инструктор-проводник** – профессионально подготовленное лицо, сопровождающее туристов и обеспечивающее их безопасность при прохождении туристских маршрутов.

Таким образом, экскурсия не может длиться дольше 24 ч (сутки). Если путешествие длится больше, уже вводится понятие **культурно-познавательного туризма** – такого вида туризма, главной целью которого является осмотр достопримечательностей, а главной особенностью – насыщенность поездки экскурсионной программой.⁽¹¹⁾

Понятие «**экскурсия**» (от лат. *excursio* – «выдвижение», военный термин древних римлян, т. е. разведывательная экспедиция, военный поход; «прогулка, поездка») означает посещение достопримечательных мест (памятников, музеев, выставок и т. п.) с образовательной или увеселительной целью. Термин «экскурсия» не оставался однозначным, по мере того как формировалось экскурсионное дело. Так, в конце XIX в. экскурсией называли «проходку, прогулку, выход на поиск чего-либо, для собирания трав и проч.» Изначально целью экскурсии было дать знания экскурсантам в той или иной сфере (чаще всего – в естествознании).

Существует несколько **признаков экскурсии**:

- наличие экскурсионной группы и экскурсовода (руководителя группы);
- единство темы, цели и задач экскурсии;
- передвижение участников экскурсии по заранее спланированному маршруту с целью осмотра объектов, с использованием экскурсионного метода – показа и рассказа;
- определенная протяженность во времени (в среднем от 1 до 4–5 академических часов¹; но всегда в пределах суток);
- использование экскурсионного метода.

В основу любой экскурсии положены следующие **принципы**.

• **Принцип научности**, **Принцип идейности**, **Принцип связи теории с жизненными реалиями**, **Принцип доходчивости**, **Принцип убедительности** – Кроме принципов, общих для всех экскурсий, есть и **специфические признаки**, свойственные определенным видам экскурсий.

• для автобусных экскурсий, для музейных экскурсий, производственная экскурсия. У каждой экскурсии должна быть своя четкая цель, чтобы экскурсанты ясно понимали, зачем им показывают тот или иной памятник истории, культуры и др. Именно цель составляемой экскурсии влияет на отбор материала и его преподнесение экскурсоводом. Любая экскурсия всегда выполняет несколько функций. Одна из них может быть преобладающей, в зависимости от возраста участников экскурсии и типа самой экскурсии (например, для подрастающего поколения экскурсия должна в первую очередь выполнять функцию расширения кругозора, образования и воспитания, а также формировать

мировоззрение, потребности и интересы и т. д.).(14).Сноски с 10 по 14-
http://thelib.ru/books/n_a_dobrina/ekskursovedenie_uchebnoe_posobie-read-5.html

Содержание практических/лабораторных занятий по дисциплине

Тема 1. Экскурсионные маршруты. Владимир: историческое ядро.

Содержание темы. В 990 г., заботясь об укреплении северо-восточных рубежей Руси и утверждая во всех её пределах христианство, святой князь Владимир положил основание городу Владимиру на Клязьме. Заселив новый город киевлянами, крещёнными ранее, великий князь киевский крестил и часть местного населения.

«Быть здесь граду, решил Владимир князь, и нарек ему имя Владимир. И вера здесь должна быть не идольская, а христианская. И приказал великий князь рубить вековые дубы и строить из них храм в честь Успения Божией Матери. Назначенное для города место повелел обнести осыпью».

Древние летописцы повествуют, что Успенский собор во Владимире первоначальным своим построением восходит к кон. X столетия по Рождества Христовом.

В Ипатьевской летописи сказано: «в лето 6498-е поиде Володимер в землю Словенскую и страну Залесскую, в Суздальстей области и в Ростоветей, и постави тамо над рекою Клязьмою град, и нарече его первым своим именем Владимир, и созда церковь Пресвятыя Богородицы соборную; повеле же людей крестити повсюду и церкви ставити, даде же им первого епископа Феодора».

Первоначальная церковь, созданная князем Владимиром во Владимире была построена из дерева. В Степенной книге XIV столетия сказано: «в лето 6498, от Рождества Христова 990, от Киева подвижесе блаженный Владимир шествовати в Суздальскую землю взем с собою двух епископов, иже придоша к нему в Корсунь с Митрополитом Михаилом, послани от патриарха Фотия, и в Земле Суздальской вся люди крестиша; тамо же и град заложи святыя же и красен, и в своё имя нарече его Владимир на реце Клязьме, в нем же и церковь постав деревянную во имя Пресвятыя Богородицы честнаго ея Успения».

Предание дополняет, что церковь эта была построена из дубового леса, простояла 165 лет и была уничтожена пожаром в 1155 году.

Есть основание полагать, что св. Владимир, основавши город и после того бывал в нем. Так в древних прологах в житии препод. Авраамия Ростовского Чудотворца сказано, что в одно из таких посещений св. Владимир принимал его здесь по делам веры.

Город Владимир этого времени можно представить в таком виде: на самом возвышенном пригорке кряжа, который тянется от запада к востоку между рр. Клязьмой и Лыбедью, на том самом месте, где сейчас красуется Успенский Собор, стояла деревянная церковь в честь Успения Пресвятой Богородицы, своим внешним видом вероятно только возвышающимся престолом отличающаяся от деревянных русских построек старинной архитектуры. Кругом этого небольшого пространства – земляная насыпь с рвами по сторонам. Князь Владимир Мономах заботится о городе, как родовом своем имении.

В 1107 г., Суздаль подвергается нападению болгар. Ростовская летопись рассказывает так: болгары «обступиа град и много зла сотвориша воююще села и погосты, убивающе много христиан... суздальцы затворишася во граде». Скорее всего, что это болгарское разорение и вызвало приезд Владимира Мономаха на другой год. В 1108 г. Владимир приезжает в Суздальщину. Работы по сооружению владимирской крепости были начаты, видимо, во время приездов Мономаха на север в 1099 - 1102 гг. и закончены в его последний приезд в 1108 г. Это была очень большая военно-инженерная стройка.

В это время был построен первый каменный храм во Владимире в честь Спаса. «Того же лета свершен бысть град Владимир Залешский Володимером Мономахом, и созда в нем церковь камени святого Спаса». Где стоял этот храм не известно. Возможно он стоял на месте где князь Андрей Боголюбский поставил белокаменную церковь Спаса.

Мономах «на смежном с вост. стороны пригорке того же кряжа строит в 1116 году каменную

церковь Св. Спаса и окружает пространство земляным валом» (Свящ. В. Косаткин. Владимир, 1881 г.). Князь Андрей Боголюбский и Успенский собор.(15)

Князь Андрей Боголюбский (1155/1157-1174 гг.) в начале 1155 г. выехал из Киева. Вместо сокровищ, он взял с собой из Вышгорода чудотворную икону Божией Матери (ставшая впоследствии иконой Владимирской Божией Матери), написанной, по преданию, евангелистом Лукой и привезенной из Царьграда купцом Пирогощей. Князь Андрей через Москву, Юрьев-Польский прибыл во Владимир-Залесский «идеже с великою честью сретоша его вси граждане от – мала до велика» (рукоп. Жит. Вел. К. Андрея). Из Владимира он отправился в Ростов через Суздаль. Отойдя на восток верст 10 от города на горе близ дороги путники остановились для отдыха (в районе с. Боголюбово в то время находилось поселение, возможно и укрепленное). Кони, везшие икону Богоматери, внезапно остановились. Князь приказал поменять коней, но и другие кони, при всех усилиях своих, не могли сдвинуть саней с места. Князь признал в этом событии волю Божию, приказал поставить дорожные палатки и здесь остановился на ночлег. Наступила ночь. Отправив молебное пение перед иконой Богоматери, все легли спать. Князь один только бодрствовал; уединившись в своем намете, он слезно молил Господа и Пречистую Его Матерь открыть ему волю Свою. И вот среди полночной тишины является ему Сама Богоматерь: «Остановись здесь, говорит Она Андрею, Я не хочу, чтобы Образ мой был несен в Ростов, но поставь Его во Владимире, на сем же месте воздвигни храм в память Моего Рождества и устрой обитель для иночествующих. Я умолю Сына Моего и Бога, да благословит Он место это, Мною избранное. И тотчас с поднятыми руками обратилась Она к Господу, явившемуся тогда в облаках, с молитвой, «да пребывает Божественная благодать на людях страны сея и светозарный луч славы Его, да нисходит выну на место сие, Ею избранное». И тем чудное явление закончилось. После чего князь Андрей вернулся во Владимир, а на месте видения в 1156 г. поставил церковь в честь Рождества Богородицы. Чтобы увековечить явление Богоматери Андрей приказал художнику написать Образ Богоматери, в том виде, в каком она явилась ему. Так появилась чудотворная Боголюбская икона Божией Матери. Князь Андрей разворачивает грандиозное строительство во Владимире-Залесском. Город превратился в огромную крепость, окружённую валами длиной 7 км., превзойдя в этом отношении и Киев (4 км.), и Новгород (6 км.). Князь в 1158 г. (6666 от сотворения мира), заложил на месте сгоревшего деревянного Успенского храма новый каменный. Летописец так повествует об этом: «в лето 6666 Князь Андрей сам у Володимери заложил церковь камяну Святою Богородица; месяца Априля в 8 день, на день Святоаго Апостола Родиона вовторник».

Через два года «в лето 6668 докончена бысть церкви святыя Богородица Володимери, каменная Благоверным Боголюбивым Князем Андреем». Летописец поясняет причину столь быстрого построения храма: «по добродетели его и по вере к Пресвятой Богородице, приведе ему Господь Бог изо всех земель мастера всякие и украси ю дивно, паче иных церквей многими чудными иконами и церковными сосуди златыми и серебряными с камением драгим и жемчугом и многими книгами и паволоки и запоны и вещьми всякими священными чудне устроил. В ней же и чудную икону Пречистые Богородицы постави... Даде Господу Богу и Пречистой Богородице и святой церкви Успению соборной, ся же предивну украси, много стяжания и имения и власти и слободы кухленые и зданьи и сёла лучшая и с даньми, и в торчех десятя недели а в житех и в стадах и во всём десятое». Собор 1158-1160 гг. был шестистолпным и трехапсидным, построенным из высококачественного белого камня, привозимого по воде из Волжской Болгарии и выгружаемого на берегу реки Нерль при впадении её в Клязьму, где одновременно сооружалась церковь во имя Покрова Пресвятых Богородицы. Качество камня храма Боголюбского было существенно выше, чем камня галерей Всеволода.

Успенский собор Боголюбского был украшен скульптурным декором зооантропоморфного типа. Этот декор при обстройке собора галереями во второй пол. 1180-х годов не сохранился, но Н.Н. Воронин обоснованно полагал, что фрагменты этого декора присутствуют на стенах Всеволодовых галерей. В.И. Доброхотов видел камни со следами сбитых рельефов в кладке

цоколя алтарных апсид Всеволода. Общий объем зоантропоморфного декора Успенского собора 1158-1160 гг. соответствовал объему декора церкви Покрова на Нерли. Храм был освящен в 1160-м году. 21 сентября 1164 г. в новоустроенный соборный храм была перенесена из Боголюбова чудотворная икона Божией Матери. Икона была привезена из Боголюбова на судне по реке Клязьме и во Владимире торжественно на берегу реки встречена была 21 сентября вел. князем, духовенством и народом. В память этой встречи Андрей построил в 1164 г. во Владимире Сретенскую церковь и учредил в нее крестный ход 21 сентября. После чего князь Андрей провозгласил Владимир престольным городом. Для содержания Успенского храма и причта при нем – вел. князь дал много угодий, сел и десятую часть своих доходов и стад. В 1158 г. город Гороховец был пожалован князем Андреем Боголюбским владимирскому Успенскому храму. Доходы с Гороховца шли на его содержание. В силу этого он в то время назывался «град Пресвятой Богородицы». Великий владимирский князь Всеволод III (в крещении Дмитрий) посвятил собор своему небесному покровителю – святому великомученику Дмитрию Солунскому. Создание реликвария могло быть задумано им задолго до вокняжения на Владимирском престоле. Восьмилетним ребёнком Всеволод – Дмитрий с матерью и братьями покинул Русь, изгнанный в 1162 г. старшим братом – «самовластцем» Андреем Боголюбским. Мать Всеволода – византийская принцесса – поселилась в Константинополе, при дворе императора Мануила Комнина, где святой Дмитрий почитался как покровитель императорской семьи. Город Фессалоники (Солунь) славился базиликой Дмитрия Солунского, где хранились его реликвии. Всеволод провёл в изгнании 7 лет. Вернувшись на родину и заняв прочное положение на Владимирском престоле, добившись приоритета среди русских князей и восстановив после пожара Успенский собор Владимира, Всеволод осуществил свой замысел – строительство дворцового Дмитриевского храма. По Н.Н. Воронину, построен в 1194—1197 гг.; по летописным данным, обнаруженным в 1990-х гг. Т.П. Тимофеевой, в 1191 г. «Доска гробная» – византийская икона с изображением Дмитрия Солунского была принесена в Дмитриевский собор в 1197 г. из базилики святого Дмитрия в городе Фессалоники, от гроба святого. В серебряном чеканном ковчеге хранилась «сорочка» – частица одежды, пропитанная кровью мученика. Само здание должно было напоминать драгоценный мошевик-реликварий. Так Владимир превратился во «Вторые Фессалоники». Летописец так передаёт о сооружении храма:

Во Владимире икона находилась до кон. XIV в. В 1380 г., в год Куликовской битвы, либо в 1390-1400 гг., при митрополите Киприане, икону перенесли в Москву. В 1517 г. живопись «поновлялась». В 1701 г. икону вновь «поновил» мастер Оружейной палаты Кирилл Уланов, повторив первоначальное изображение. Древняя «доска гробная» под записью 1701 г. хранится в Успенском Соборе Московского Кремля. Принято считать, что Дмитриевский собор построен по образцу церкви в честь Покрова Пресвятой Богородицы, сооруженной Андреем Боголюбским в 1164 г. в устье реки Нерль. Построенный на великокняжеском дворе, Дмитриевский собор был окружен дворцовыми постройками, но от них ничего не осталось. При реставрировании собора в XIX в. на северной стороне были обнаружены следы древних пристроек наподобие тех, что были в великокняжеском дворце в Боголюбове, а на южной стороне оказались признаки заделанного входа, коим вероятно великокняжеское семейство могло проходить прямо на хоры.

Конечно, все бедствия, пережитые городом Владимиром за время долгого его исторического существования, не миновали и Дмитриевского собора. При нашествии Батые, и во время опустошений, производимых в разное время татарами, литовцами и поляками, соборный храм подвергался печальной участи разграбления наравне с прочими церквями города, но, даже лишившись почти всех своих внутренних украшений, он сохранил все-таки древние стены со всеми наружными украшениями. Икона написана по заказу великого владимирского князя Всеволода Дмитрия Большое Гнездо для города Дмитрова почти одновременно с принесением во Владимир «доски гробной». Дмитров основан суздальским князем Юрием Долгоруким в год рождения (1154 г.) и в честь сына, Всеволода-Дмитрия. Икона сохранила подлинную живопись – прекрасный образ юного святого, сидящего на троне с мечом в руке, в позе властелина и

триумфатора. Находится в Государственной Третьяковской галерее.

В 1380 г. Дмитриевский собор лишился своей главной святыни - гробовой доски святого Дмитрия Солунского, которая по повелению московского князя Дмитрия Ивановича была перенесена в московский Успенский собор и помещена возле гробницы с мощами святителя Филиппа. Великие князья Московские не оставляли без внимания Дмитриевский собор. В жалованной грамоте Великого князя Василия IV Иоанновича за 1515 г. в коей он жалует «своих попов, что служат у его соборной церкви Дмитрия святого в Владимире внутри города на его дворе». По этой грамоте при соборе было 4 священника и 2 диакона, которые пользовались особыми правами и привилегиями: «их никто не мог судить, кроме самого Великого князя, или назначенного им боярина; они были освобождены от всяких повинностей, имели право рубить себе лес на дрова или на строения, где пожелают». В царствование Иоанна Грозного, вероятно в память его неоднократных посещений Владимира, к собору были сделаны пристройки из белого камня с трех сторон, которые по углам оканчивались готическими башенками. В северной был помещен **придел в честь Святителя Николая**, в южной - в честь **усекновения главы Иоанна Предтечи**, на западной стороне была устроена обширная паперть.

30 октября 1719 г. Дмитриевский собор был охвачен пламенем, при чем в Никольском приделе сгорел как престол, так и «прочее все без остатка», а на соборе сгорела деревянная кровля и все иконы.

В таком виде Дмитриевский собор существовал до 1834 г. (16).

Сноски 15 и 16- http://lubovbezusl.ru/publ/istorija/muzei_vladimirskoj_oblasti/s/51-1-0-1026.

Во время возвращения из Казани в С.-Петербург г. Владимир посетил российский император Николай I. Николай I осмотрел Дмитриевский собор внутри и при этом обратил особое внимание на рельефные изображения львов под сводами на столпах, обозрел и наружные рельефы собора и, указав на неуместность приделов и пристроек к храму, приказал их сломать и привести собор в первоначальный вид. Это повеление было отдано непосредственно Владимирскому губернатору Ланскому. Составленный план и смета по реставрации собора, были представлены в Св. Синод и указом от 24 ноября 1836 г. план, по одобрении его главным управлением путями сообщения и публичными зданиями, был утвержден, а указом Св. Синода от 31 января 1838 г. была возвращена и смета, причем было дано знать, что на переустройство собора повелено отпустить из казны 24455 руб. 45 коп. ассигнациями (6987 руб. 27 коп. серебром).

Перед началом работ из двух приделов престолы и жертвенники были перенесены в главный храм; утварь, ризница, иконостас и все иконы - в Кафедральный собор и в женский монастырь. (17). Сноска 17-http://lubovbezusl.ru/publ/istorija/muzei_vladimirskoj_oblasti/r/51-1-0-1024

Тема 2. п Боголюбово.

Содержание темы. Боголюбово — поселок в Суздальском районе Владимирской области России. Административный центр Боголюбовского сельского поселения. Боголюбово расположено в устье реки Нерли (при впадении Нерли в Клязьму), в 2 км к северо-востоку от Владимира.

- Боголюбов-Город.
- Свято Боголюбский монастырь
- Церковь Покрова на Нерли.

После уничтожения Боголюбова-города вблизи монастыря, вероятно, продолжала существовать небольшая слободка, из которой выросло село Боголюбово.

Село Боголюбово упоминается в грамоте 1496 г. В 1606 г. вокруг церкви располагались крестьянские дома. В период Смутного времени село было разорено литовцами вместе с Боголюбовым монастырем.

В 130 (1622) г. по жалованной грамоте царя Михаила Феодоровича и патриарха Филарета село

Боголюбово записано за Боголюбовым монастырем.

Боголюбов стан Владимирского уезда.

По переписным книгам 1645-46 и 1647 гг. в Боголюбове считалось «крестьянъ съ ихъ детьми и родственниками 75 человекъ, да бобылей 26 человекъ. Пашни пахатные добрые земли 192 четверти да перелогомъ 8 четвертей, да лесомъ поросло 51 четверть сосминою въ поле, а в дву потому жъ, лесу рощи осиновою кргулець две десятины, да къ селу жъ Боголюбову сенныхъ покосовъ 600 копень».

В 1674 г. указом царя Алексея Михайловича крестьянам села Боголюбова «съ тяглыхъ своихъ двенадцати вытей» приказано « на монастырь пашни пахать по три десятины на выть въ поле, а в дву потому жъ, сена косить на выть по 200 копень».

По переписным книгам 195 (1687) г. в Боголюбове считалось 63 крестьянских и бобыльских двора. В 1687 г. указом царя Алексея Михайловича запрещено «кабацкимъ головамъ въезжать съ питьемъ въ село Боголюбово на праздникъ 18 июня», ибо «питейною продажею кабацкие головы многихъ богомольцевъ приводятъ въ безчинство и отъ церкви Божия и отъ святаго пения отлучаютъ». В том же году вотчина Боголюбова монастыря (в том числе и село Боголюбово) царем Алексеем Михайловичем вновь была пожалована патриарху Иоакиму. 11 августа 1837 г. в 4 ½ ч. утра цесаревич Александр Николаевич выехал из Владимира, по пути посетил Боголюбов мужской монастырь, поклонился чудотворной иконе Божией Матери Боголюбской и обозревал любимое место – пребывание святого благоверного князя Андрея Боголюбского.(18)

В 1846 г. с 8 по 14 сентября прошла **выставка сельских произведений Владимирской губернии** в селе Боголюбове (Владимирского уезда), учрежденная министерством государственных имуществ.

Старая дорога из Владимира на г. г. Ковров, Гороховец и Горбатов (Нижегородской губ.), «Сибирский этапный тракт, проходит по уездам: Владимирскому, Ковровскому, Вязниковскому и Гороховскому. Она отходит от Московско-Нижегородского шоссе, за р. Клязьмой, от Боголюбова, севернее с. Лемешек и идет через с. с. Добрынское, Лаптево, Сергеевцово в г. Ковров» (Военно-статистическое обозрение Российской империи. Том VI. Часть 2. Владимирская губерния. Санктпетербург. 1852.). К изысканиям для устройства шоссе от Москвы к Нижнему приступлено было в 1833 году. С 1833 по 1836 г. окончены были изыскания и составлены проекты и сметы, а с 1837 года приступлено к самым работам. В 1843 г. через село Боголюбово стала проходить новая дорога в Нижний Новгород. Дорожный сбор с шоссе был начат с 1 января 1846 года.

Боголюбовское училище основано обществом и стараниями крест. Захара Ерофеева в 1834 г. Ближайшие училища: Лемешенское в 2-х верст., Новосельское и Ославское — 3-х вер., Добрынское — 4-х верст., Порецкое и Луневское — 7-ми верст.

Священник Евгений Михайлович Воскресенский – студент Киевской духовной семинарии вып. 1857 года, с 1 октября 1858 года по 30 августа 1861 года проходил должность учителя Боголюбского сельского училища; 30 августа 1861 года рукоположен во священника к Вознесенской церкви гор. Владимира...

В 1864 г. рядом с храмом было построено каменное двухэтажное здание **земского училища** (ул. Ленина, д. 50). В 1876 г. учащихся – 60 мальч., 20 дев. Учительница - оконч. к. епархиальн. женского училища Екатерина Ивановна Смирнова (180 руб. в год). Законоучитель – свящ. Аркадий Неаполитанский (бесплатно). Попечитель – крестьянин Иван Емельянович Кузнецов. Содержится на 180 руб. от земства. Помещается в собственном отдельном удобном каменном доме.

В Боголюбове в кон. XIX в. были две **иконописные мастерские**: одна из них **Шорохова** (ныне по улице Северной д. 14).

Родоначальником династии иконописцев Шороховых был Иван Иванович Шорохов (1824-1887 гг.). Алексей Иванович Шорохов со своей женой Вассой Филипповной воспитали двоих сыновей: Павла и Ивана. Павел Алексеевич (1884-1971 гг.) пошел по стопам отца, был художником-иконописцем, второй сын Иван Алексеевич был профессором математики. В 1913

г. Алексей Иванович в числе почетных жителей Боголюбова принимал семью последнего русского царя Николая II, которая посетила Боголюбово в паломнической поездке, и был награжден золотой медалью в память об этом событии, она хранилась в семье до 1930 г.

Шорохов Павел Алексеевич, 1884 г. рождения, уроженец поселка Боголюбово Владимирского района, Владимирской области, и члены его семьи подвергались политическим репрессиям по социальным мотивам. В 1918 г. Шорохов П. А. Боголюбовским сельским советом лишен избирательных прав. 2 апреля 1930 г. решением Владимирского РИКа хозяйство Шорохова Павла Алексеевича раскулачено по 2-ой категории, имущество на общую сумму 5046 рублей (двухэтажный дом, мебель) изъято; семья: жена Мария Александровна, 31 год, дети: Николай, 9 лет, Алексей, 7 лет, Серафима, 4 года, и мать, 64 года, из дома выселены на улицу, а сам Шорохов Павел Алексеевич по постановлению Тройки при ПП ОГПУ по Ивановской области по статье 58-10УК выслан на 3 года в Холмогоры Архангельской области. В доме Шорохова после раскулачивания в 1936 г. был открыт детский дом имени В. И. Ленина. Материалы о детском доме хранятся в школьном музее.

1885 г. **наплавной мост через р. Нерль** на 19-ти плотах, длина плотовых бревен: средних 21, крайних 18. При этом мосте стоит деревянная сторожевая будка.

На основании постановления Владимирского УИК от 21 декабря 1923 г. и Владимирского губземуправления от 8 января 1924 г. состоялась передача бывшего Боголюбского монастыря со всем оставшимся имуществом в ведение музейного отдела.

Верующие женщины-прихожанки хранили у себя ключи от монастырского собора и уже после закрытия монастыря тайно вынесли оттуда чудотворную Боголюбивую икону Божией Матери, поставив ее в приходском храме свв. Иоакима и Анны, в котором еще совершались богослужения.

Приходской храм святых и праведных Богоотец Иоакима и Анны был закрыт в 1939 г.

22 августа 1945 года центр Владимирского района из города Владимира перенесен в рабочий поселок Боголюбово.

12 января 1965 года Владимирский район был переименован в Суздальский и поселок Боголюбово вошел в состав Суздальского района.(18) 4 июля 1944 года в Боголюбове родился самодеятельный художник Игорь Дмитриевич Куликов.

Он окончил Московский народный университет искусств. Работает в разных жанрах, участник городских, областных и всероссийских выставок. Его стиль отличается самобытностью и милой наивностью. Многие сюжеты его работ навеяны историей Боголюбова, образом князя Андрея Боголюбского.(19)

Сноски 18 и 19- <http://lubovbezusl.ru/publ/istorija/suzdal/a/38-1-0-1359>

Тема 3. Суздаль.

Содержание темы. Неолит. Верхневолжская культура (5200 - 3500 гг. до н.э.)

- Неолитическая стоянка «Старица – 3» (II тыс. до н.э.) с. Воскресенская Слободка.

Неолит. Культура ямочно-гребенчатой керамики (Льяловская культура) (4200 - 2000 до н. э.)

- Неолитическая стоянка «Старица – 3» (II тыс. до н.э.) с. Воскресенская Слободка.

Бронзовый век. Поздняковская культура (1500 - 1200 гг. до н.э.)

- Стоянка бронзового века «Старица-1» (II тыс. до н.э.) с. Воскресенская Слободка, 3,5 км.

северо-востоку от с., дюнообразное всхолмление южного берега левобережной старицы р.

Нерль. Протянулось вдоль берега старицы, размеры ок. 105х20-25 м., высота над уровнем

старицы 3-4 м. Территория поросла молодым лесом. Площадь поселения ок. 2000 кв. м.

Керамика лепная, с примесями шамота в глиняном тесте, с орнаментом из ямчатых вдавлений неправильной формы и нарезок, предположительно поздняковской к-ры, кремневые отщепы.

- Стоянка бронзового века «Старица -2» (II тыс. до н.э.) с. Воскресенская Слободка, 3,4 км. к

северо-востоку от с., южный берег левобережной старицы р. Нерль, 0.17 км. к востоку от

стоянки. Протянулось узкой полосой вдоль берега старицы, площадь ок. 500 кв. м., высота над

уровнем старицы 2.0-2.5 м. Керамика лепная, с примесями шамота в глиняном тесте, без

орнамента, предположительно эпохи бронзы, кремневые отщепы.

Ранний железный век. Дьяковская археологическая культура.

- Городищи Раннего железного века.

Мерянская культура.

- Мерянские поселения Суздальского района.

Основание Суздаля. Крещение суздальцев князем Владимиром Святым в 990 г.

Ростовское княжество - Столица Ростов Великий.

Князь Ярослав Владимирович Мудрый. ок. 987 - ок.1010 гг. - князь ростовский.

В 991 г. была учреждена Ростовская епархия.

Феодор I епископ Ростовский (Суздальский).ум. 1024 г.

Князь Борис Владимирович Святой ок. 1010 - 1015 гг. - князь ростовский.

Ростовско-Суздальское княжество - столица в Ростове.

Князь Ярослав Владимирович Мудрый. 1019-1052 гг. - князь ростово-суздальский.

Князь Ростислав Владимирович. 1052-1057 гг. - князь ростово-суздальский.

Князь Всеволод Ярославич 1057 - 1093 гг. - князь ростово-суздальский.

Леонтий, епископ Ростовский.

Исаия, епископ Ростовский. ум. 1090 г.

Князь Владимир Всеволодович Мономах. 1093 - 1125 гг. - князь ростово-суздальский.

- Мстислав Владимирович Великий. 1093 - 1095 гг. - князь ростово-суздальский.

В 1096 г. Суздаль стал жертвой междоусобной войны – город был сожжен и разорен черниговским князем Олегом Святославичем.

- Князь Олег Святославич Гориславич. 1096 г.

В 1102 г. Владимир Мономах возводит оборонительные сооружения в Суздале в виде насыпных валов, деревянных стен и башен, а также княжеский двор и соборный храм в честь Успения Пресвятой Богородицы.

В 1107 г. город был осажден волжскими болгарами.

- Князь Ярополк II Владимирович. 1096 - 1113 гг. и 1135 - 1138 гг. - князь ростово-суздальский.

С 1096 г. фактически правителем был ростовский тысяцкий Георгий Шимонович, варяг по происхождению.

Князь Юрий Долгорукий. 1113 - 1149 гг. – князь ростово-суздальский. С 1125 г. столица – Суздаль.

Св. Симон, епископ Суздальский (Ростовский). с 1119 г.

В 1146 г. скончался сын Юрия Иоанн, его тело было привезено для захоронения в Суздаль.

Князь Василько Юрьевич. 1149-1154 гг. - князь суздальско-ростовский.

Святой князь Борис Туровский.ум. 1158 г.

Владимирская Русь

Князь Андрей Боголюбский. 1156-1169 гг. - князь суздальско-ростовский, 1169 г. - столица перенесена во Владимир, 1169 – 1174 гг. - князь владимирский (суздальский).

Князь Михаил Юрьевич. 1175-1176 гг. - князь владимирский (суздальский).

Князь Всеволод III Большое Гнездо. 1176-1212 гг. - великий князь владимирский.

Лука, епископ Ростовский (Владимирский). ум. 1189 г.

Епископ Иоанн I Ростовский (Владимирский).

Князь Константин Всеволодович. 1216-1219 гг. – великий князь владимирский.

Князь Юрий II Всеволодович. 1212-1216 гг. и 1219-1238 гг. - великий князь владимирский.

Основание Нижнего Новгорода.

Св. Евфросинья Суздальская. ум.1250 г.

Кирилл I, епископ Ростовский. 1216 - 1229 гг.

Епископ Кирилл II Ростовскийум. 1262 г.

Городищи развитого средневековья Владимиро-Суздальского княжества.

Древнерусские поселения вдоль рр. Нерль и Каменка.

1238 г. - захват Суздаля и Владимира войсками хана Батия.

Татаро-монгольское нашествие. 1235 - 1242 гг.

Суздальское княжество

Князь Святослав Всеволодович. 1238 - 1246 гг. - князь суздальский.

Князь Андрей II Ярославич. 1246 - 1252 гг. и 1256 - 1264 гг. - князь суздальский.

1264 г. - образование **Городецкого княжества** (1264 - 1304 гг.). Столица Городец.

Князь Юрий Андреевич 1264 - 1279 гг. - князь суздальский.

1281 г. – Суздаль разорен татарами.

Князь Михаил Андреевич. 1279 - 1295 гг. - князь суздальский.

1293 г. – Суздаль разорен татарами.

Князь Василий Михайлович. 1295 - 1309 гг. - князь суздальский.

Князь Александр Васильевич. 1309 - 1331 гг. - князь суздальский.

Суздальско-Нижегородское великое княжество. 1350 - 1393 гг., в 1399 г., 1411 - 1429

гг. Князь Константин Васильевич. 1331 - 1350 гг. - князь суздальский, с 1350 г. - столица

Нижний Новгород, 1350 - 1355 гг. - вел. князь суздальско-нижегородский.

Князь Андрей Константинович. 1355 - 1365 гг. - вел. князь суздальско-нижегородский.

Князь Борис Константинович 1365 г., 1383 - 1387 гг. и 1391 - 1393 гг. - вел. князь нижегородский.

Архимандрит Евфимий Суздальский. ум. 1404 г.

Князь Дмитрий Константинович Суздальский. 1355 - 1365 гг. - князь суздальский, 1365 - 1383 - вел. князь суздальско-нижегородский.

Князь Василий Дмитриевич Кирдяпа. 1365 - 1383 гг. - князь суздальский, 1387 - 1391 гг. - вел. князь суздальско-нижегородский.

Архиепископ Дионисий Суздальский. 1374 - 1383 гг.

Князь Семён Дмитриевич (Симеон Дмитриевич). 1383 - 1393 гг. - князь суздальский, 1399 г. - вел. князь суздальско-нижегородский.

Князь московский Василий I Дмитриевич. 1393 - **присоединение к Москве**. В 1393 году Суздадем управлял уже Воевода Московский. (20) Князь Даниил Борисович. ок. 1411-1414 гг. и ок. 1426-1429 гг. - вел. князь суздальско-нижегородский.

Князь Александр Иванович Брюхатый.. ок. 1414-1418 гг. - вел. князь суздальско-нижегородский.

Князь Семён Александрович 1418-1424 гг. - вел. князь суздальско-нижегородский.

Шуйское княжество. 1387 - 1448 гг. Столица Шуя.

- Юрий Васильевич. Князь Шуйский: 1387 - 1405 гг.

- Князь Василий Юрьевич Шуйский. 1405-1447 гг. - князь шуйский, 1446-1447 гг. - князь суздальский.

1431-1452 гг. – Суздальской епархией управлял епископ Авраамий. Он сопровождал в 1437 г. на Флорентинский собор Исидора Московского Митрополита.

- Князь Фёдор Юрьевич Шуйский. 1405-1447 гг. - князь шуйский, 1446-1447 гг. - князь суздальский.

1445 г. – Суздаль был разграблен и сожжен татарами, а жители перебиты. «Въ 1445 году великий князь Василий Васильевич Темный, узнавъ, что татары предводимые царемъ Казанскимъ Махметомъ, заняли Нижний-Новгородъ,- выступилъ противъ неприятелей съ малочисленною Московскою ратью. Сыновья Махмета, царевичи Мамутекъ и Якубъ шли къ Суздалю, вел. князь спешилъ сразиться съ ними. Станъ его расположился близь Суздаля на берегу Каменки 6 июля. Татары перешли Нерль, встретились съ русскою ратью подь стенами Спасскаго монастыря, где и произошла кровопролитная битва. Войско русское, состоявшее изъ 1500 человекъ, первымъ натискомъ обратило неприятеля въ бегство, но скоро татары оправились и окружили русских. Многочисленность преодолела мужество: большая часть русскихъ воиновъ была убита и только некоторые спаслись бегством. Самъ великий князь, участвуя въ битве, изнемогъ отъ ранъ и отдался въ пленъ. Татарские царевичи, сняли съ пленнаго князя золотые кресты, отослали ихъ въ Москву къ его матери и къ супруге, въ знакъ своей победы. Городъ же Суздаль царевичи отдали на разграбление: три дня и три ночи татары

грабили и убивали Суздальцевъ, жгли жилища ихъ и церкви».

- Князь Иван Васильевич Горбатый-Шуйский. 1447-1448 гг. - князь суздальский.

1448 г. - **окончательное присоединение к Москве.**

Суздаль от присоединения к Московскому Княжеству.

1452-1464 гг. – Святитель Филипп управлял Суздальской епархией. В 1464 г. за благочестивую и деятельную жизнь, по воле Вел. кн. Иоанна Васильевича III был избран в Митрополита всероссийского.

1501 г. – сгорел Спасо-Евфимиев монастырь.

4 июля 1509 г. были обретены нетленные мощи препод. Евфимия.

1509-1515 гг. – епископ Симеон.

Преподобная София Суздальская. ум. 1530 г.

В 1552 г. Суздаль посетил Царь Иоанн Грозный, возвращавшийся из похода против Казани, и поклонялся его святыням.

Князь Василий Иванович Барбашин – опричный воевода на службе у Ивана Грозного.

Иван Семёнович Черемисинов-Караулов- помещик Суздальского уезда.

В кон. 1572 года Суздаль стал «царскою отчиною».

1576 г. – в городе произошел большой пожар, во время которого пострадал собор.

Дмитрий Пожарский. 1577 - 1642 гг.

1586-1593 гг. – епархией правил первый суздальский Архиепископ Иов.

Владимирский край в Смутное время.

Суздальский уезд, как территориальное образование, известен с нач. XVI в. В 1778 г. уезд вошел в состав Владимирского наместничества (с 1796 г. Владимирской губернии).

В 1608 г. полчища поляков и литовцев, под предводительством пана Лисовского осадили Суздаль, после незначительного сопротивления, взяли его, а жителей заставили силой присягнуть Лжедмитрию. 14 октября 1608 г. суздальцы приведены Бекетовым к присяге.

В 1611 г. – Суздаль четыре месяца в осаде. Город был разграблен и разорен.

В 1611 г. в Москве началось восстание против интервентов. В нем участвовали и суздальские полки во главе с Андреем Просовецким. В восстании принимал участие и Дмитрий Пожарский, получивший тяжелое ранение.

В 1612 г. Дмитрий Пожарский возглавил второе русское ополчение, которое освободило Москву.

В 1613 г. – воцарение в Москве первого царя из рода Романовых – Михаила.

Святитель Арсений Элассонский-Суздальский. ум. 1625 г.

В 1642 г. в Мугрееве скончался Дмитрий Пожарский. Его похоронили в Суздале, в Спасо-Евфимиевом монастыре, в родовой усыпальнице.

Св. Архиепископ Софроний Суздальский. ум. 1654 г.

Патриарх Московский и всея Руси Питирим. ум. 1653 г.

Святитель Митрополит Илларион Суздальский 1682-1707 гг.

Город Суздаль в XVII веке

В 1708 г. Петр I создал губернии, город Суздаль вошел в состав Московской губернии.

9 июня 1719 года город Суздаль, согласно Указу императора Петра I, стал центром **Суздальской провинции** Московской губернии.

В 1719 году обширная Московская губерния была по-новому разделена на 9 провинций. Это были: Владимирская, Московская, Переславль-Рязанская, Костромская, Суздальская, Юрьев-Польская, Переславль-Залесская, Тульская и Калужская провинции.

Лопухина Евдокия Федоровна. ум. 1731 г.

Наказ жителей г. Суздаля своему избранному депутату к сочинению проекта нового уложения в 1767 году.

Должность Главы городского общественного управления учреждена императрицей Екатериной II в 1767 году. Первым Градским головой Суздаля в 1767 г. стал купец **Иван Гаврилов сын Зубков** (см. Городские головы Суздаля с 1767 по 1917 гг.).

С 1778 г. Суздаль стал уездным городом Владимирского наместничества (Суздальский уезд).

С 1796 г. Суздаль - уездный город во Владимирской губернии.
Жалоба на Суздальского городничего Хметевского. 1797 г.
В 1798 г. Суздаль лишился епископской кафедры которая была перенесена во Владимир.
Суздаль XVIII века – город теремов и мастеров.
Суздальские медники Чичерины (кон. XVIII века).
Суздальские кожевники 2-я пол. XVIII–нач. XX вв.
Суздаль и уезд в Отечественной войне 1812 года.
В 1812 г. врач Моренков Дмитрий Павлович (1759 - 1830), поселясь в Суздале, приобрел большой участок земли, на котором развел огороды и сады, настроил домов, устроил лабораторию и стал заниматься производством оподельдока, крепкой летучей мази, а также мятной эссенции и дегтярного мыла, а после — по особому способу — и цикорного кофе, для которого на берегу р. Каменки был выстроен особый завод.
В 1830 г. в Муроме появилась эпидемия холеры. Город был оцеплен эскадрой **гусар Мижевского полка**, прибывшим сюда из Суздаля.
Сведения об уездном городе Суздале 1838 года
Суздальские дворяне в XIX веке.
В 1838 г. построено здание Суздальской тюрьмы.
Город Суздаль в 1861 году
В 1862 году закрыто было Суздальское духовное правление.
7/21 марта 1866 г. – открытие первого Суздальского уездного земского собрания.
Общественное управление Суздаля после земских реформ второй половины XIX века.
В 1872 году была открыта Суздальская библиотека.
20 августа 1879 года прошло переложение из деревянных в серебряные раки мощей суздальских святителей Феодора и Иоанна, открыто почивающих в Богородице — Рождественском соборе г. Суздаля.
Церковно-гражданское торжество в городе Суздале 11-го ноября 1879 г. по случаю сохранения драгоценной жизни Государя Императора от злодейского покушения 2-го апреля 1879 года.
Празднование 20-го августа в 1880 г. в г. Суздале
Путешествие графа Сергея Шереметева в Суздаль в 1880 году
Публичные чтения в Суздале в 1882 г.
8-го июня 1890 года в Суздале было совершено Торжество девятисотлетней памяти св. Феодора.
Город Суздаль в 1900 году
6 мая 1900 г., к столетней годовщины смерти Суворова, по неоднократным ходатайствам, Суздальский полк стал носить его имя - 62-й пехотный Суздальский Генералиссимуса князя Итальянского графа Суворова-Рымнического полк.
4 июля 1904 г. в Суздале проходили торжества в честь Пятисотлетия со дня кончины основателя Спасо-Евфимиева Суздальского монастыря преподобного Евфимия.
23-24 сентября 1904 г. Суздальским уездным земством устроена была в г. Суздале выставка крупного рогатого скота. В выставке приняло участие Министерства Земледелия и Крюковское общество сельского хозяйства. По программе, выработанной Комитетом по устройству выставки, на нее допускались бычки и телки не моложе одного года, бычки бывшие в 1903 г. производителями до 4 лет и коровы в возрасте до 8 телят. Всех животных приведено было 170 голов. Денежных наград получило 89 голов и наград медалями и похвальными листами 25 голов.
Суздальские огородники.
Текстильная промышленность гор. Суздаля в XIX – нач. XX вв.
Посещение Обер-Прокурором Св. Синода А. Н. Волжиным г. Владимира и Суздаля 23—24 апреля 1916 г.
Суздаль и уезд в период революций 1905-1917 гг.
В апреле 1919 г. в губернии возникает Суздальская Организация Молодежи.
«У нас в городе имеются две электро-станции, но город не освещается. В центре по вечерам

«хоть глаз выколи», а про окраины уж и говорить нечего» («Призыв», 12 декабря 1923 г.).
Суздальский район образован 10 апреля 1929 года в составе Владимирского округа Ивановской
Промышленной области из части территорий упраздненного Владимирского
уезда Владимирской губернии.
Суздаль в годы Великой Отечественной войны.
Священномученик митрополит Серафим (Чичагов). Расстрелян в 1937 г.
Священномученик архимандрит Леонтий. ум. 1972 г. (21)

Музеи Музей «Щурово Городище».
Гостиничный комплекс «Печки-Лавочки».
Иконописная мастерская «София».
Музей восковых фигур.
Музей колоколов. Преподобенская колокольня.
Интерактивный Музей Кино.
Музей русской мебели. Гостиный двор.
Гончарный мастер-класс.
Центр Народного Творчества.

Владими́ро-Сузда́льский музей-заповедник:

Суздальский Кремль.
- Собор Рождества Богородицы;
- Колокольня Суздальского Кремля
- Экспозиция История Суздальской земли;
- Детский музейный центр;
- Древнерусская живопись (Благовещенская церковь);
- Иорданская сень
- Крестовая палата
Спасо-Евфимиев монастырь
- «История суздальских монастырей»
- Золотая Кладовая - сокровищница прикладного искусства;
- Русская икона XVIII - начала XX века. Паломнические реликвии из перламутра XVIII–XIX вв.
- Книжные сокровища шести столетий;
- Музей наивного искусства;
- Фрески Гурия Никитина.
- Национальный герой-освободитель Дмитрий Пожарский;
- Аптекарский огород;
- «Побеждая время» - "живой" музей реставрации.
- Сплетение судеб - рассказ о творчестве режиссеров Тарковского и Гуэрры.
- Суздальская тюрьма.
Посадский дом.
Музей деревянного зодчества и крестьянского быта
- Дом купцов Агаповых. Экспозиция «Суздальское купечество. Портрет в интерьере». ул.
Толстого, д. 7
Дом купца Лихонина
Приказная изба в Покровском монастырь
Церковь Бориса и Глеба с. Кидекша. Суздальский район.
Рынок на Кремлевской улице.

Гражданское зодчество Суздаля

- Торговые ряды.
- Дом Москвиной (Посадский дом)
- Дом купца Лихонина.
- Дом купцов Агаповых. Экспозиция «Суздальское купечество. Портрет в интерьере».

- Дом купца Бибанова.
- Дом мещанина Табачникова.
- Ворота дома.
- Здание пожарной части гор. Суздаля
- Обелиски Владимирской и Юрьевской застав.
- Здание полицейской сторожки (XIX в.). ул. Ленина, д.1
- Здание сельскохозяйственного склада Суздальского земства. ул. Ленина, д. 41а
- Суздальская уездная земская управа ул. Ленина, д. 43
- Суздальская уездная больница ул. Ленина, д. 45
- Старая водонапорная башня

Праздники и фестивали

Военно-исторический фестиваль «Суздаль стародавний».
 День огурца в Суздале
 Праздник народных ремёсел на Троицу в Суздале.
 Международный фестиваль-конкурс «Праздник топора»

СУЗДАЛЬСКАЯ ЕПАРХИЯ

Суздальский Кремль. Ул. Кремлевская улица, д. 20

- Колокольня Рождественского собора XVII век.
- Архиерейские палаты XV - XVIII вв.
- Собор Рождества Богородицы XIII - XVI вв
- Деревянная церковь Николы из с. Глотова Юрьев-Польского р-на, 1766 г. (не действует)

Монастыри

Свято-Васильевский мужской епархиальный монастырь. Ул. Васильевская.

- Васильевский собор XVII век.
- Спасо-Евфимиев монастырь
- Братский корпус 17 в.
- Келейный корпус Спасо-Евфимиева монастыря XVII - XIX века.
- Спасо-Преображенский собор 1594 г.
- Звонница Спасо-Евфимиева монастыря XVI - XVII века.
- Трапезная Успенская церковь 1525 г.
- Никольская церковь с корпусом больничных покоев 1669 г.
- Надвратная Благовещенская церковь XVI - XVII века.
- Александровский мужской монастырь Ул. Гастева.
- Церковь Вознесения Господня. 1695 г.
- Ризположенский женский монастырь. Красная площадь.
- Ризположенский собор 1560 г
- Двухшатровые Святые врата 1688 г.
- Преподобенская колокольня 1813 - 1819 гг.

Свято-Покровский женский монастырь. Ул. Покровская, д. 76

- Покровский собор 1510 - 1518 гг.

- Зачатьевская церковь.
- Надвратная Благовещенская церковь 1511 - 1514 гг.

Храмы Суздаля(22)

Сноски с 20 по 22-<http://lubovbezusl.ru/publ/istorija/suzdal/i/38-1-0-1064>

Тема 4. Муром.

Содержание. Ра, Ока, Кама и Алатырка

Стоянка Карачаровская. Верхний палеолит.

Стоянки мезолита Владимирской обл.

Памятники истории и культуры Муромского и Меленковского р-на. Неолит, бронзовый век, р.ж.в., племя мурома.

Городецкая культура.

Племя мурома.

Муромский могильник у с. Александровка.

Под 862 годом город Муром впервые упоминается в Лаврентьевской летописи.

Основание Мурома. Князь Глеб Владимирович Святой. 988 - 1015 гг. - князь Муромский.

После Глеба Владимировича в Муроме сидели Киевские великокняжеские, затем черниговские наместники.

Князь Давид Святославич 1076 - 1093 гг.

В 1088 г. Муром был сожжён.

Князь Олег Святославич Гориславич. 1094 г. и 1096 г.

Князь Изяслав Владимирович. 1095 - 1096 гг.

Князь Ярослав (Константин) Святославич. 1096 - 1123 гг. 1097 г. - крещение жителей Мурома.

Муромская икона Божьей Матери.

Князь Всеволод Давыдович. 1123 - 1127 гг.

Князь Ярослав Святославич. 1127 - 1129 гг.

Князь Юрий Ярославич. 1129 - 1143 гг.

Князь Святослав Ярославич. 1143 - 1145 гг.

Илья Муромец/Илия Печерский. 1143 - 1188 гг.

Древнерусские поселения Муромского княжества.

Князь Ростислав Ярославич. 1145 - 1147 гг. и 1149 - 1153 гг.

Князь Владимир Святославич. 1147 - 1149 гг. и 1155 - 1161 гг.

Князь Юрий Владимирович. 1161 - 1176 гг.

Князь Владимир Юрьевич. 1176 - 1205 гг.

Пётр и Феврония. Князь Давыд Юрьевич. 1205 - 1228 гг.

Князь Юрий Давыдович. 1228 - 1237 гг.

Князь Ярослав Юрьевич. 1237 - 1247 гг.(23)

Зимой **1239** года Батый взял Муром. Муром был сожжён.

Сожжённный дотла монголо-татарами, Муром в 1239 г. исчезает со страниц русских летописей до 1345 г.

С 1248 по 1345 гг. сведения о муромских князьях отсутствуют.

Князь Василий Ярославич.? - 1345 гг.

Князь Юрий Ярославич. 1345 - 1354 гг.

Святитель Василий Епископ Рязанский.

Князь Фёдор Глебович. 1354 -? гг.

В 1393 г. великий князь московский Василий I Дмитриевич присоединил Муромское княжество к Москве, а с 1408 г. управлялся московским наместником.

Епископ Рязанский и Муромский Иона. 1431-1448 гг.

Летописное известие 1446 г. о поездке рязанского епископа Ионы в Муром.
К истории феодального землевладения и иммунитета в Муромском крае в XV в.
Город Муром в XV веке.
В конце 1506 года главным воеводой в Муроме был Щеня Даниил Васильевич.
Реконструкция плана муромского кремля XVII в.
Город Муром в XVII веке
Воевода Нижегородский и Муромский Андрей Семенович Алябьев.
Город Муром в XVIII веке
В 1708 г. гор. Муром приписан к Московской губернии.
6 августа 1708 г. сформирован 3-й гренадерский Энзберга полк. С ноября 1727 г. назван Муромским пехотным полком.
В 1719 г. г. Муром приписан к Владимирской провинции Московской губернии.
В 1748 г. учреждено Владимирское наместничество в составе 14 уездов – Владимирского, Суздальского, Переславского, Юрьевского, Шуйского, Муромского, Гороховецкого, Меленковского, Киржачского, Покровского, Ковровского, Судогодского, Вязниковского и Александровского.
С 29 мая 1764 г. до 6 мая 1788 г. существовала Владимирская и Муромская епархия. С 29 мая 1764 года епископ Павел Гребневский стал именоваться епископом Владимирским и Муромским.
Возвращаясь из путешествия по Волге 1767 г., великая императрица Екатерина II побывала и в Муроме.
Пугачевский бунт на подступах к Мурому (1773—1775 гг.)(24)
В 1778 г. Владимирское наместничество переименовано во Владимирскую губернию с 13 уездами. Главным городом был избран Владимир, уездами сделаны старинные города Суздаль, Переславль, Юрьев-Польский, Шуя, Гороховец и Муром (Муромский уезд образован в 1778 г. в составе Владимирской губернии).
Лем Иван Михайлович (1738-1810) – автор генплана города Муром.
Алебастровые копи во Владимирской губернии.
Среди первых распоряжений Воронцова Р. было назначение 2 января 1779 г. во Владимир подлекаря Василия Чупинского, в Муром - лекаря Петра Липгольца, в Александров - лекаря Михаила Семчевского. С каждым заключался контракт о службе. По контракту годовая зарплата муромского лекаря Петра Липгольца составляла 140 рублей в год. При этом он должен был лечить бесплатно «канцелярских и других служителей» и военную команду, находящуюся в городе, а в случае неисполнения своих обязанностей мог подвергнуться штрафу.
В 1779 г. в Муроме открыто всенародное, или уездное училище (преобразовано в Городское трехклассное училище).
11 января 1791 года в городе Муроме открылось Муромское духовное училище для детей духовенства Муромского и Меленковского уездов.
С 1796 г. г. Муром в составе Владимирской губернии.
Пребывание Императора Павла 1-го в городе Муроме, в 1798 году. 18 мая 1798 г. в Муром проездом в Казань, прибыл Император Павел Петрович с великими князьями: Александром и Константином Павловичами.
В 1799 в Муроме открыта Городская Полиция, вместо бывшей Управы Благочиния.
В 1805 году учреждена муромская городская пожарная команда.
10 сентября 1812 г. из Владимира в Муром отправился преосвященный Августин, викарий Московской Митрополии, с драгоценностями соборов и св. иконами: Владимирской Божией Матери и Иверской Божией Матери. Прибыв в Муром, остановился в монастыре Благовещенском.
Воспоминания о пребывании Московских Святынь в г. Муроме в 1812 году.
В 1823 г. в Муроме открыта городская аптека.
В 1827 г. выстроено здание для Муромской тюрьмы; которая затем была перестроена в 1871 г. 1830-1833 гг. градский голова - Алексей Алексеевич Титов.

В 1830 г. была открыта Богадельня для призрения бедных граждан обоого пола учрежденная купцом Суздальцевым. С 1 июня 1907 г. перешла, согласно постановлению Городской Думы, в заведывание Муромского Городского Попечительства о бедных. Содержалась на %% с капитала, пожертвованного разными лицами и на городские средства.

Город Муром в XIX веке..

В 1833 г. в Муроме при Воскресенской церкви открылась богадельня для бедных лиц духовного звания. Она просуществовала до 1917 г.

1836-1839 гг. градский голова – Зворыкин Егор Иванович

В 1837 г. государь наследник цесаревич Александр Николаевич 14 августа цесаревич выехал из Нижнего-Новгорода, сопровождаемый генерал-адъютантом А.А. Кавелиным, В.А. Жуковским, К.И. Арсеньевым, князьями – братьями Барятинскими и Одоевским, графом Адлербергом и Н.И. Крузенштерном, по пути следовал через торговые села Богородское и Ворсму (Нижегородской губ.), домами своими обратившие внимание его Высочества, который прибыл во Владимирской губернии уездный город Муром в 7 ч. пополудни. Посетил, как древний Рождество-Богородицкий собор, приложился к святым иконам Нерукотворенному Спасу, Муромской Божией Матери и мощам Святых Преподобных Петра и Февронии, осмотрел его ризницу, так и древний Благовещенский второклассный мужской монастырь, где так же прикладывался к святым иконам и мощам Святых Благоверных Князей, Константина и чад его Феодора и Михаила, а также обозревал его древний храм и ризницу, после чего отбыл в дом почетного гражданина и 1 гильдии купца Андриана Ивановича Мяздрикова, где изволил иметь обеденный стол, к которому были приглашены уездный предводитель А.И. Бурцов и городничий К.С. Маков; в 8 ч. вечера выехал в путь далее и прибыл в уездный город Меленки в 11 часов ночи.(25)

1842-1844 гг. градский голова – Гундобин Иван Васильевич(1805-1844)

1844-1845 гг. градский голова – Перлов Иван Яковлевич (дослуживал срок из-за смерти И. В. Гундобина)

В 1845 г. на Оке появился первый буксирный пароход «Касимов» Баркова.

1848-1851 гг. градский голова – Зворыкин Григорий Дмитриевич

История голода и продовольственного обеспечения в Муромском крае до сер. XIX в.

Коллежский регистратор Азбукин держал в 1851 г. театр в г. Муроме.

Записки севастопольца, 21-го пехотного Муромского полка, капитана Дещинского

Формирование Муромской дружины Подвижного Владимирского ополчения 1855 г.

В 1856 г. на Оке появился первый пароход, назывался он «Скорород» (см. Пароходство на Оке).

30 июля 1858 г. утром к г. Мурому прибыл с Выксунских заводов первый пароход «Илья Муромец», устроенный в 80 сил Торгов. Домом муромских купцов Зворыкиных. На другой день пароход начал рейсы по Оке.

1860-1863 гг. градский голова – Гундобин Владимир Васильевич

В 1860 г. Ермаковым А.В. было основано заведение для девочек - «женское училище» (см. Муромская женская гимназ.).

Город Муром в 1861 году

1863-1869 гг. градский голова – Ермаков Алексей Васильевич

В июне 1863 года городским головой Ермаковым А.В. построен был на Троицкой площади на месте бывшей сборно-инвалидной команды деревянный театр, в котором 25 июня состоялся первый спектакль.

В 1863 г. в г. Муроме открыт Городской приют для детей неизвестного происхождения им. Ермаковых по инициативе А. В. Ермакова.

26 августа 1864 года в Муроме состоялось торжественное открытие Муромского водопровода.

В 1866 году открыта Муромская библиотека.

О торговле и промышленности Муром и Муромского уезда в 1868 году.

Первое заседание Муромской городской думы состоялось 29 октября 1871 г.

1 октября 1875 г. было открыто Муромское Реальное училище.

В 1871 г. в Муроме открыт Городской Общественный Банк.

Празднование тысячелетия свв. Мефодию и Кириллу в гор. Муроме 6 и 7 апреля 1885 г.
1888-1891 гг. градский голова – Русаков Василий Михайлович (1798-1891)
1892-1898 гг. градский голова – Владимир Макарович Емельянов
25 декабря 1898 г. в Муроме родился Константинов Пётр Александрович- будущий Народный артист СССР, Лауреат Сталинской премии.
Город Муром в 1900 году.(26) К истории Муромского землячества в Петербурге (1894-1914)
14 октября 1899 года Городская дума возбудила ходатайство об открытии в Муроме ремесленного училища. 8 января 1903 г. было получено разрешение попечителя Московского учебного округа. 12 марта 1903 г. пустующие гофманские казармы отдали под школу ремесленных учеников.
Муромский Казенный винный завод выпустил первую продукцию 25 мая 1901 г.
Шифрованная телеграмма Муромского исправника — Лучкина, присланная 1 марта 1905 г. на имя Владимирского губернатора, гласила: «нынче обнаружилось волнение между учениками реального училища, собираются предъявить петицию о желательных нововведениях и об увольнении четырех учителей: после классных занятий гуляли группами».
Забастовки учащихся муромского реального училища 1905-1910 гг.
Возникновение Муромской Партийной Организации
Муромская демонстрация 10 июля 1905 года
Первая русская революция и семья Уваровых
Первое мая 1906 года в городе Муроме Реалисты и гимназисты в общественном саду, в ознаменование пролетарского праздника, устроили демонстрацию. Там их «унимала» полиция, в результате несколько человек демонстрантов оказались тяжело ранеными.
1907-1917 гг. градский голова – Мяздриков Иван Петрович.
В 1909 г. возникло Муромское потребительское общество.
25-го апреля 1912 г. была забастовка рабочих на стройке моста через Оку.
2 сентября 1912 г. состоялось торжественное открытие железнодорожного моста через Оку.
В 1912 — 1913 гг. построены „Центральные паровозные мастерские“, Московско-Казанской жел. дороги.
29-го августа 1913-го года в Муроме торжественно открыто Общество трезвости, председателем которого был избран учредитель общества, священник Предтеченской города Мурома церкви Петр Ф. Трелин.
21 декабря 1913 года купечеством Мурома основана газета «Муромский край». Газета выходила под редакцией Берсенева. В 1915 году газета была закрыта за «неправильную», «антипатриотичную» статью о Первой мировой войне.
В марте 1913 г. открылось городское взаимное страховое от огня общество.
22 февраля 1914 г. в Муроме живописец Курдиновский Борис Николаевич проводил лекцию.
С 23 июня по 3 июля 1914 г. в Муроме прошла Муромская выставка-ярмарка. Экспонатами для выставки послужили изделия всех земских мастерских и одного кооператива (Богородской трудовой артели).
Муром в период первой мировой войны
К устройству электрической станции в г. Муроме
11 октября 1915 г. в Муромском городском соборе, по окончании литургии о. диаконом был прочитан манифест, которым объявлена война Болгарии.
В 1915 г. Берманом основывается механическая спичечная фабрика.
17-го апреля 1916 года в г. Муроме состоялось присоединение к православию 40-ка военнопленных Чехов
В декабре 1916 г. в городе было образовано Муромское научное общество, возрожденное в 1924 году.
Город Муром во время революции 1917 г.
В мае 1917 г. был организован Муромский Кружок религиозно-нравственного Просвещения. В конце августа духовенство г. Мурома объединилось в особый кооператив - «потребительское общество духовенства г. Мурома». В сентябре 1917 г. родился Союз духовенства г. Мурома и

его уезда.

Очерк возникновения и деятельности Муромского Временного Исполнительного Комитета
День празднования 1 мая 1917 г.

13 мая 1917 г. происходит первый Муромский Уездный Крестьянский Съезд и избирается
Совет Крестьянских Депутатов.

4 июня 1917 года открылось Экстренное Муромское уездное земское собрание.

В 1918 г. в Муроме открыта музыкальная школа («Народная консерватория»).

2-го февраля 1919 г. организована Муромская организация Р.К.С.М.

30 августа 1919 года выходит первый номер газеты «Луч»

В 1920 году в Муроме открыт «Дом Юных Коммунаров».

В 1921 г. из членов Р.К.С.М. Райкомом организована детская милиция, цель которой бороться
с преступностью молодежи, как-то: карточной игрой, спекуляцией и проч.

Промышленность гор. Муром и Муромского уезда в 1920-х годах Вечером 22 января 1924 г., в
траурный день «кровавого воскресенья» в Муром телеграф принес скорбную весть – умер
вождь всемирной революции, председатель всесоюзного совнаркома – Владимир Ильич
Ульянов-Ленин.(27)

Монастыри города Муром

Муромская епархия

Спасо-Преображенский мужской монастырь. г. Муром.

- Спасо-Преображенский собор.
- домовая церковь в честь св. Василия Рязанского.
- Трапезная церковь Покрова Богородицы.
- Надвратная церковь Кирилла Белозерского.
- Храм Преподобного Сергия Радонежского.
- Часовня Божией Матери Спорительницы хлебов.
- Часовня Божией Матери «Живородный источник» с купелью.
- Часовня святого великомученика и Победоносца Георгия.
- Часовня св. Ксении Петербургской.
- Николо-Ильинская часовня.
- Часовня-Костница. Некрополь Спасо-Преображенского монастыря.

Муромский Свято-Троицкий женский монастырь. г. Муром.

- Троицкий собор.
- Церковь Преподобного Сергия Радонежского.
- Надкладная водосвятная часовня Петра и Февронии.

Муромский Свято-Благовещенский мужской монастырь. г. Муром.

- Благовещенский собор.
- Надвратная церковь св. Стефания.

Муромский Воскресенский монастырь. г. Муром.

- Воскресенский собор.
- Церковь Введения Пресвятой Богородицы во Храм.

Крестовоздвиженское архиерейское подворье, г. Муром, пересечение улиц Красный текстильщик и Красногвардейский переулок
- Церковь Воздвижения Креста Господня.

Храмы и часовни города Мурома

- Шатровый храм Косьмы и Дамиана. ул. Набережная
 - Смоленский собор. ул. Мечникова, д. 1
 - Сретенская церковь. ул. Карла Маркса, д. 55
 - Кафедральный Свято-Вознесенский собор. ул. Московская, д. 15
 - Храм «Никола-Набережный. 1700-1714 гг. ул. Плеханова, д. 27а
 - Успенская церковь ул. Красноармейская, д. 41а.
 - Церковь Серафима Саровского ул. Серова, д. 30
 - Кладбищенская церковь Гурия, Самона и Авива. мкр. Карачарово
 - Церковь Троицы Живоначальной. мкр. Карачарово
 - Церковь Андрея Первозванного, мкр. Вербовский, ул. Ленинградская, д. 27
 - Церковь Ильи Муромца на Вербовском кладбище

 - Часовня Архистратига Михаила при Управлении внутренних дел. ул. Московская, д. 35а
 - Часовня иконы Божией Матери "Неопалимая Купина", ул. Войкова, д. 5а
 - Часовня Ильи Муромского. мкр. Карачарово.
 - Часовня Петра и Февронии над источником. ул. Кожевники.
 - Часовня Николая Чудотворца. Привокзальная площадь им. Н.Ф. Гастелло.
 - Часовня иконы Божией Матери «Неупиваемая Чаша».
 - Надкладезная часовня в честь иконы Божией Матери «Живоносный источник» у церкви Николы Набережного.
 - Часовня Святого Великомученика Димитрия Солунского
- Разрушенные храмы Мурома
- Георгиевская церковь в Кожевниках
 - Христорождественская церковь

Православные учебные заведения города Мурома

- Духовное училище им. Патриарха Пимена при Спасо-Преображенском мужском монастыре
- Муромская православная гимназия преподобного Ильи Муромца

Святые источники

- Никольский Родник церкви Николы Набережного.
- Родник Константина, Ирины, Михаила и Феодора и сына Федора - под Фруктовой горой, на дне на северной части Успенского (Мытовского) оврага.
- Родник под Красной Горкой.
- Родник Ильи Муромца в Бучихе.
- Родник Петра и Февронии в Бучихе.
- Родник Ильи Муромца (родник «Капля») - в с. Карачарове на берегу Оки, перед улицей Овражной.
- Родник Ильи Муромца (Ильинский родник) в с. Карачарове.
- Святой родник в микрорайоне Вербовский (перед рекой Илевной слева от дороги).

- В пригороде Мурома, в селе Лазарево, пять веков назад жила муромская святая Иулиания Лазаревская. В этом селе бьют четыре природных источника, которые названы в честь

Иулиании и Георгия Лазаревских.

Монастыри Муромской земли(28)

Сноски с 23 по 28- <http://lubovbezusl.ru/publ/istorija/murom/i/48-1-0-1078>

Тема 4. Гусь-Хрустальный.

Содержание темы. Еще более 5 тысяч лет назад, на заре медного века, у людей Волосовской культуры, селения которых стояли по берегам реки Гусь и Мещерских озер, существовал культ гуся. Гуся считали божественной птицей, ему поклонялись. Об этом свидетельствуют десятки объемных изображений головок гусей из глины, камня и кости. При раскопках поселений людей этой культуры археологи нашли много гусиных костей более массивных, чем должны быть у диких птиц. Отсюда можно сделать вывод, что жители Мещеры обрезали гусятам маховые перья, чтобы птица не могла улетать, и оставляли зимовать у себя. Видимо, это был первый шаг к одомашниванию гусей. Таким образом, Гусь-Хрустальный является столицей местности, которая изначально была одним из центров одомашнивания гусей!

Город расположен в Мещёре на реке Гусь, в 63 км. к югу от Владимира.

Земли в окрестности современного Гусь-Хрустального, по пути торгового тракта Владимир-Касимов, принадлежали Московскому Чудову монастырю.

В селе Вёшки, судя по надписи на старинной иконе Николая Чудотворца, с сер. XVI в. уже существовала церковь Вознесения Христова. «1575 года сие моление Чудова монастыря слуги Филиппа Иванова сына Серова поставил в село Вёшки к Вознесению Христову».(29) В 1756 г. купцы Мальцовы в урочище Шиворово на реке Гусь начали строительство стекольной мануфактуры, давшей начало известному бренду Гусевской хрустальный завод и, собственно, название самого города «Гусь-Хрустальный». Причина строительства — необходимость вывода своих предприятий из Подмосковья, где правительство запретило стекольные заводы из-за вырубке лесов. В Гусь в частности перевозят мастеровых из-под Можайска.

В 1757 г. открыт Гусевский хрустальный завод в с. Гусь.

В 1759 г. Аким Васильевич Мальцов пускает второй завод — Никулинский, состоявший из двух гут. После смерти Акима во владение вступает его вдова — Мария Васильевна Мальцова. За 20 лет управления Мария Мальцова основала ещё 4 стекольных завода и 1 цементный. По завещанию все стекольные производства Мария Васильевна передала младшему сыну Ивану, выделив старшему, Сергею, лишь денежное вознаграждение. Через несколько лет Сергей Акимович выкупает у младшего брата все гусевские предприятия и основывает рядом новые фабрики. В 1823 г. после смерти Сергея Мальцова «мальцевский стекольный район», объединяющий заводы Владимирской, Рязанской, Орловской, Калужской и Смоленской губерний, вновь объединяется уже под началом Ивана Акимовича.(30) В 1831 г. Иван Сергеевич Мальцов (1807-1880), вернувшийся из-за границы, едет в Гусь и начинает заниматься заводскими делами. При нём Гусевской хрустальный завод получает как бы второе рождение. Мальцов, часто бывавший за границей, на своих предприятиях стал внедрять все технические новшества, появившиеся в Европе. Заимствовал он и новинки других российских стекольных заводов, пользовавшиеся спросом на рынке. По предложению мастеров-умельцев, при нём была создана «камера образцов», где хранились изделия, лучшие по красоте и сложности исполнения рисунка. Вскоре гусевский завод был переведен на выпуск дорогой хрустальной посуды. Теперь завод по праву мог называться хрустальным. Сюда с других заводов были переведены лучшие стекольные мастера. В Гусе изготавливались ходовые изделия из простого и цветного стекла с цветочной росписью и золочением. Изделия из хрусталя славились своей алмазной (бриллиантовой) гранью, украшались гравировкой.

Выпускались вазы из двух- и трехслойного хрусталя с травлением. Уже на II Всероссийской выставке мануфактурных изделий, проходившей в 1831 г. в Москве, гусевский хрусталь был отмечен «малой золотой медалью». Через два года гусевские изделия завоевывают на Петербургской выставке «большую золотую медаль». Ещё через два года мальцевские изделия выходят на мировой рынок.

В 1835 г. Мальцов, будучи за границей в свите Николая I, изучает работу чешских фабрик, выпускавших богемское стекло, закупает образцы производства, приобретает рецепты изготовления. Вскоре гусевский завод осваивает технологию изготовления богемских изделий. В 1844 г. в Гусе началось строительство бумагопрядильни, пуск которой состоялся в 1847 г. Бумагопрядильная фабрика с первых шагов отличалась высоким качеством пряжи. Хлопок закупался в Америке, все оборудование было английским. На Всероссийской выставке 1870 г. гусевским хлопчатобумажным изделиям была присуждена серебряная, а на выставке в 1882 г. — золотая медаль. В 1865 г. стала действовать и бумажно-ткацкая фабрика. В 1855 году в поселке стала действовать двухэтажная каменная больница на 50 коек. В ней было предоставлено право лечиться тяжело больным не только из самого поселка хрустального завода, но также из поселков Курлово, Великодворье и Залесье. Появилась также аптека. С 1864 г. для детей мастеровых Гусевской хрустальной фабрики открыта Гусевская начальная школа. В 1875 г. она преобразована в двухклассное министерское училище с несколькими параллельными отделениями мужскими и женскими. Учащихся в этом училище в 1896 г. было до 450 мальчиков и девочек.

26 сентября 1874 г. посещение Антонием, Архиепископом Владимирским и Суздальским, Гусевского начального училища, на фабрике Мальцова.

Посещение Гусевской фабрики Феогностом, Епископом Владимирским и Суздальским, в июле 1881 г. Ю.С. Нечаев-Мальцов родился в 1834 году...

В 1880 г. Иван Мальцов умер. После его смерти Гусевский хрустальный завод перешёл к одному из его племянников — Юрию Степановичу Нечаеву-Мальцову (1834—1913 гг.). В этот период Гусевской хрустальный завод производил около 1/4 объёма стеклянных изделий Владимирской губернии, в 1884 г. на нём работало 744 человек. На бумагопрядильной фабрике в этот период трудилось 3,5 тыс. человек.

Число мастеровых по хрустальному производству к 1896 г. возросло до 600 человек, число рабочих по бумагопрядильной и ткацкой фабриках простирается до 4000. Сумма производства хрустального до 400 000 руб. в год, а годовое производство по бумагопрядильному и ткацкому отделу оценивается в 4000 000 р. Постоянного населения на заводе в 1896 г. до «10000 душ обоего пола, во время же лета кроме сего бывает пришлого рабочего люда (плотников, каменщиков и др.) до 1000 человек».

Богатый и независимый, с большим художественным вкусом, Юрий Степанович всерьез интересовался искусством. На его средства построили по проекту Л.Н. Бенуа храм в Гусь-Хрустальном. Славу щедрого мецената Нечаеву-Мальцову принесла его деятельность по сооружению Музея изящных искусств имени Александра III (ныне - Музей изобразительных искусств имени А.С. Пушкина) в Москве. Он взял на себя основные расходы по возведению и украшению здания и приобретению экспонатов для его коллекции.

Посещение Гусевской фабрики г. Нечаева-Мальцева Высокопреосвященнейшим Феогностом, Архиепископом Владимирским и Суздальским 22 июня 1886 года.

В 1888 г. при расширении второго основного производства Мальцевых – текстильного, открыта Крутильно-Отбельная, Вигоне-Прядильная фабрика (Крутилон). В феврале 1889 года царь Александр III "соизволил" дать согласие на постановку в зале правления Владимирского Мальцевского ремесленного училища портрета председателя попечительного совета, действительного статского советника Ю.С. Нечаева-Мальцова.

В 1898 году произошла Гусевская стачка фабричных рабочих.

Почетный гражданин города Владимира 25 января 1901 года, "за участие в деле устройства земского ремесленного училища". Почетный член Владимирской ученой архивной комиссии. В нач. XX в. Гусь-Хрустальный стал крупным фабричным посёлком. Накануне Первой мировой

войны в нём проживало 12 тыс. человек.

В 1913 г. по завещанию бездетного Ю.С. Нечаева-Мальцова его состояние перешло к его родственнику — графу Игнатьеву П. Н.

Гусь-Хрустальный в 1917-м году

20—25 (точной даты не сохранилось) января 1918 г. в Гусе Хрустальном прошел первый в стране «районный съезд организаций молодежи».

В 1918 г. предприятие было национализировано.

Постановлением НКВД от 25 февраля 1919 г. Гусь-Мальцевский получил статус города. Однако вследствие тяжёлых материальных условий, отсутствия административных зданий и какого-либо коммунального хозяйства, жилья, средств на оплату жалования городскому штату, Гусь-Мальцевский не смог справиться с городскими расходами и впоследствии был переведён на положение рабочего посёлка.

Гусевский комбинированный трест «Гусь-комбинат» в 1921–1929 годы.

Двадцатипятилетний юбилей существования Гусевской организации РСДРП—РКП (б.) в 1923 году.

«В полутора верстах от завода Гусь-Хрустальный находится рабочий посёлок имени Герцена, в котором живут преимущественно рабочие. Население достигает до 1000 ч., а с квартирантам больше. Одной молодежи насчитывается до двухсот человек. А между тем никакой культурной работы не ведётся. Там имеется комсомольская ячейка в 50 человек, большей частью новичков, нуждающихся в обработке. Население посёлка работает на гусевских фабриках и заводах. С него вычитается известный процент на культурные нужды, однако, культ-работы никакой не ведётся» (Газета «Призыв», 6 января 1925 г.). Декретом ВЦИК от 23 августа 1926 г. был образован Гусевской уезд. Гусь-Мальцевский переименован в Гусь-Хрустальный и стал уездным центром. На территории уезда действовало 26 довольно крупных промышленных предприятий. С ликвидацией губерний и уездов был организован Гусевский район Владимирского округа Ивановской Промышленной области. Посёлок Гусь-Хрустальный с 10 июня 1929 г. становится районным центром.

В 1930 г. в его черту были внесены поселки Некрасовский, Герценский, Красный Октябрь, Хрустальщиков. Некоторые из этих поселений появились на окраинах Гусь-Хрустального еще в конце XIX столетия в виде индивидуальных застроек хлынувших сюда на заработки крестьян из окрестных деревень и волостей. Между тем значение Гусь-Хрустального из года в год стало возрастать. Центру стекольной округи и большого сельскохозяйственного района становятся тесны рамки поселка с мизерным бюджетом на коммунальное и жилищное строительство. Райком партии и райисполком ставят вопрос о преобразовании поселка в разряд городов.

Постановлением ВЦИК от 20 ноября 1931 г. рабочий посёлок Гусь-Хрустальный был преобразован в город. 11 марта 1936 г. вошёл в состав Ивановской области. Большой вклад внесли гусевчане в годы Великой Отечественной войны. В городе действовало 5 госпиталей. Осенью 1941 г. в городе был создан комитет обороны, действовал истребительный батальон народного ополчения. В короткие сроки производство было перестроено на военный лад. Хрустальный завод производил в то время термосы, колбы, фляжки, термометры и т. п.

14 августа 1944 г. Гусь-Хрустальный переходит в состав вновь образованной Владимирской области. Гусь-Хрустальный награждён орденом «Знак Почёта» (1981 г.) за успехи в развитии отечественной стекольной промышленности и вклад в развитие народного хозяйства. В 70-х гг. строится набережная, асфальтируются дороги. Идет бурный рост промышленности. В советский период в городе работают крупные производства, такие как Хрустальный завод, Текстильный комбинат, «Опытный стекольный завод», Стеклозавод им Дзержинского, Кварцевый завод, Швеймаш, Арматурный завод, действует Научно-исследовательский институт стекла Креолиновый завод, Мясокомбинат, Молококомбинат, Хлебзавод. Строятся клубы, школы, открываются детские загородные лагеря отдыха.(31)

Гусевской хрустальный завод является крупнейшим отечественным предприятием по

производству художественного стекла и хрусталя. В 1996 г. город Гусь-Хрустальный был удостоен международного приза «Золотой Меркурий» за сохранение историко-архитектурного облика города. Перестает существовать Кварцевый завод, Текстильный комбинат, Швеймаш, исчезает Институт стекла, Хрустальный завод, мясокомбинат.... Остальные производства раскалываются на куски. Часть растаскивается, часть как-то продолжает работать.

В ноябре 2011 г. знаменитый Хрустальный завод, давший имя городу, перестал существовать. 26 декабря 2013 г. возобновил работу Хрустальный завод, а точнее — 4-й его цех, который специализируется на выпуске цветного хрусталя

Гусь-Хрустальный — один из городов малого Золотого кольца России.

«Герб муниципального образования город Гусь-Хрустальный представляет собой четырёхугольный, с закруглёнными нижними углами, заострённый в оконечности геральдический щит с изображением гуся в профиль, с поднятыми крыльями на красном и голубом фоне».

В советское время существовал проект герба города, известный по сувенирным значкам 1968 г.: в чёрном поле золотой взлетающий гусь. Позднее на значках выпускался другой проект герба: в верхней части щита герб Владимирской области, в нижней — в лазоревом поле серебряный летящий гусь. Проекты герба официально не утверждались.

В постсоветский период, в кон. 90-х гг., был официально утверждён герб Гусь-Хрустального (точная дата в открытых источниках информации отсутствует). Герб был внесён в Государственный геральдический регистр Российской Федерации с присвоением регистрационного номера 452.

Герб города имел следующий вид: в пересечённом пополам червлёном (красном), в верхней части и лазоревом (синем, голубом), в нижней части, щите белый взлетающий гусь.

Флаг муниципального образования город Гусь-Хрустальный представляет собой прямоугольное полотнище с изображением гуся в профиль, с поднятыми крыльями на красном и голубом фоне. Отношение ширины флага к его длине 2:3.

Храмы города Гусь-Хрустальный

- Храм-часовня святой великомученицы Варвары
- Свято-Троицкий храм (свв. Иоакима и Анны).
- Георгиевский собор.
- Домовая церковь Сергия Радонежского при православной гимназии им. пр. Сергия Радонежского.(32)

Православные учебные заведения города

- Гусевское православное Духовное училище.
- Православная гимназия им. пр. Сергия Радонежского.

Памятники

- Памятник В. И. Ульянову-Ленину.
- Памятник символу города.
- Памятник Ф.Э. Дзержинскому.
- Вечный Огонь.
- Памятник Акиму Мальцову.
- Памятник пострадавшим при ликвидации катастрофы на ЧАЭС.

- Стела, установленная на месте дома, в котором родился врач-психиатр Корсаков Сергей Сергеевич.
- Памятник гусевским комсомольцам.(33)

Сноски с 29 по 33-<http://lubovbezusl.ru/publ/istorija/gus/p/60-1-0-1545>

Тема 4. Александров.

Содержание темы. Великая (Старая) Слобода

1. Древнерусские поселения Александровского, Киржачского и Кольчугинского р-ов.
2. Великая (Старая) Слобода.

Александровские земли входят в состав Владимиро-Суздальского княжества, позже они входят в состав Переславль-Залесского княжества (1175 - 1302 гг.), потом перешли во владения московских князей. В 1325 году на престол Московского княжества восходит Иван Данилович Калита. В его политике, направленной на усиление своего княжества, важную роль играл древнейший на Руси способ освоения опустевших после татарского разорения земель - заселение их слободами. То есть князь разрешал на льготных условиях селиться на своих землях «людям из иных княжений» или «пришлым».

С 1328 года Александровская земля активно заселяется слободами. В числе слободчиков Ивана Калиты был Андрей Кобыла, сын которого Фёдор Кошка стал родоначальником Российского Императорского Дома Романовых. Селение, где был двор Андрея Кобылы, стало именоваться Кобылина Слобода, в наши дни на её месте деревня Калинино (10 км от Александрова).

В грамоте Ивана Калиты (Князь Московский 1322/1325 - 1340 гг.) от 1339 года поселение именуется Старая (Великая) Слобода.

По документам от 1473 года центральным селом Слобода в волости Великая Слобода владел боярин Александр Иванович Старков, служивший у князя Юрия Дмитриевича Галицкого. После смерти бездетного Александра село переходит к его брату Алексею, и по одной из версий называется Александровским. А когда центр волости перемещается в Новое село Александровское, село Старковых уже именуют «Старая Слобода».(34)

Александровская Слобода при князе Василии III Василий III периодически совершал богомольные походы, и первый такой поход был зафиксирован в 1510 году по Старослободской дороге в Переславль. Примерно в это же время, в 1510-е годы, по одной из версий, князь Василий III купил вотчину Москатиных (пять бесхозных деревень) в центральной части волости Великая Слобода и основал Новое село Александровское (часть земель была завещана ему отцом Иваном III в духовной грамоте от 1504 года).(35)

Александровская Слобода при Иване Грозном. Советская улица, идущая к востоку от Площади, круто спускается к реке Серой. На её левом берегу (вернее, на берегу водохранилища, созданного в 1968 году) расположился дворцово-храмовый комплекс Александровской слободы, входящий в состав одноимённого музея-заповедника.

3 декабря 1564 года Иван Грозный из Москвы отправился на богомолье. К 21 декабря царский кортеж прибыл в Троице-Сергиев монастырь. После молитв и традиционной службы Иван IV отправился не в Москву, а в Александрову слободу. Уже к осени 1565 года в Александрову слободу сошлись все нити внутреннего управления. До 1581 года слобода являлась главным политическим и культурным центром Русского государства, центром опричнины. Здесь царь и его семья находились во время «моровой Язвы» - чумы, охватившей Москву в 1568 .(36).

Александровская слобода после Ивана Грозного. В начале XVII века Александровская слобода была сильно разрушена поляками: в 1609 и 1611 гг. её захватили отряды во главе с Яном Сапегой. На поле с. Каринского встретились войска князя Михаила Васильевича Скопина Шуйского, шедшие на освобождение Троицкой лавры и Москвы от поляков, с

войсками Сапеги, осаждавшего Троицкую обитель; здесь битва кончилась победой русских. Около 1635 г. для Михаила Фёдоровича Романова в Александровской слободе был построен деревянный царский дворец, просуществовавший около 100 лет. При Алексее Михайловиче на месте запустевшей крепости организуется женский Свято-Успенский монастырь. В 1689 г. в окрестностях слободы, на Немецких горах, Пётр I проводил учения со своим «потешным полком». С 1729 по 1741 гг. в стенах монастыря находилась Елизавета Петровна, сосланная сюда императрицей Анной Иоанновной. Еще во времена Ивана Грозного в Александровской слободе появился **конюшенный двор**, из которого позднее уже в эпоху правления династии Романовых был устроен **Конный завод**, окончательно отстроенный в 1745 году. К тому времени в нем насчитывалось более четырех сотен лошадей, а по устройству и составу он относился к лучшим в Европе. В 1817 году из-за дороговизны содержания он был закрыт, а через год страшный пожар уничтожил все деревянные и сильно повредил каменные постройки завода. Память о царственных конезаводчиках и славных лошадях того завода осталась лишь в названии кафе «Тройка», расположенного в единственном сохранившемся с тех времен заводском здании. Да еще в старинном названии улицы Военная, которую многие горожане еще помнят как Староконюшенную. В 1747 г. в Александровской Слободе у священника Александровского Успенского женского монастыря родился сын Серапион (Александровский)-будущий второй Митрополит Киевский и Галицкий.

Немецкое присутствие в Александровской Слободе. Через город протекает река Серая. Город расположен на восточных отрогах Клинско-Дмитровской гряды, в северо-восточной части Смоленско-Московской возвышенности, в 125 км. к северо-западу от Владимира и в 111 км к северо-востоку от Москвы. Узел железнодорожных линий Москва - Ярославль и Александров I - Куровская.

1 сентября 1778 года указом Екатерины Великой Александрова слобода была переименована в уездный город Александров Владимиро-Костромского.

Среди первых распоряжений Воронцова Р.И. было назначение 2 января 1779 г. во Владимир подлекаря Василия Чупинского, в Муром - лекаря Петра Липгольца, в Александров - лекаря Михаила Семчевского. С каждым заключался контракт о службе.

В 1781 году Александрову был жалован герб. Герб Александрова утвержден вместе с остальными гербами Владимирского наместничества 16 августа (по старому стилю) 1781 года. Геральдическое описание герба гласит:

В верхней части герб Владимирский. В нижней части в красном поле слесарные тиски и две по сторонам наковальни в знак того, что в сем городе производят весьма изрядные слесарные работы. В 1788-м году утверждён первый регулярный план города, который лёг в основу последующих застроек.

31 декабря 1796 года Александров обращен в **заштатный город** Владимирской губернии.

24-го мая 1803 г. Александров вновь назначен уездным городом .

В нач. XIX в. в Александрове и Александровском уезде получает распространение хлопчатобумажный промысел, в городе действовали крупнейшие в России ткацкие мануфактуры: Троицко-Александровская и Соколовская.

Александровский край в войне 1812 года. В 1825 году, на Торговой площади было построено одноэтажное каменное здание для призрения одиноких больных стариков города Александров . В 1870 г. через город прошла Железная дорога, связавшая Александров с Москвой и Ярославлем, а в 1896 г. была построена железная дорога до Иваново-Вознесенска и Кинешмы. Это предопределило дальнейшее развитие промышленности. В 1903 г. было построено здание железнодорожного вокзала, являющееся одним из архитектурных памятников города. 1879 год. «Сметы проектов моста через р. Серую в г. Александрове: железный мост – 24598 рублей 91 копейка; деревянный – 4772 рубля. Решили, что дороговато. Старый мост предложили починить из сметного назначения 300 рублей. Приступить к устройству нового моста лишь только тогда, когда представится к тому крайняя необходимость». 1879 год. «Город Александров, при значительной фабричной промышленности, до сих пор лишен удобного телеграфного общения, имея возможность сообщаться только по телеграфу железной дороги,

по которому, по случаю сильного занятия своей служебной корреспонденцией, частные телеграммы, ожидая очереди, в передаче проходят весьма медленно, при сем еще должно приниматься во внимание и замедление в передаче и получении телеграмм при дальнем расстоянии от города от вокзала. Ввиду вышесказанного и так как в будущем 1880 году предстоит устройство телеграфной линии от г. Покрова до г. Киржача, отстоящего от г. Александрова всего только в 29,5 верстах, т.е. возможность небольшим расходом, как для местных жителей, так и для казны, устроить от Киржача далее до г. Александрова правительственную линию, по которой Александровские телеграммы могли бы обмениваться через Покров с Москвою и Владимиром, а потому начальник округа просит управу предложить земству и жителям: не пожелают ли они пожертвовать натурою бесплатное на три года помещение, состоящее из 4-х жилых комнат, прихожей, кухни, хозяйственной кладовой и небольшого амбара для казенных материалов, и натурою же потребные для установки от Киржача до Александрова 492 столба сосновых длиною 10,5 аршин и 4-хвершковой толщины, очищенных от коры, с заострением вершин и выставлением в штабели одной половины в Александрове, другою – в Киржаче».

В 1901 г. образовался Александровский ликеро-водочный завод.

В январе 1929 года Александров становится административным центром Александровского района и Александровского округа Ивановской Промышленной области. Округ упразднён 23 июля 1930 года.

В 1930 г. в Александрове вступила в строй первая электростанция, что позволило размещать в городе современные наукоёмкие производства.

11 марта 1936 года при разделении Ивановской Промышленной области Александров и Александровский район отходят к Ивановской области. С 14 августа 1944 года в составе Владимирской области. В XX веке Александров получил известность и как «столица 101-го километра», где вынуждены были жить общественные деятели, ставшие жертвами сталинских репрессий. Среди них венгерский писатель Йозеф Лендел, художник Виктор Тоот, переводчик Лейтин Борис Натанович, архитектор и археолог Пётр Барановский, физикохимик Лев Полак.

В 1970 г. Александров включён в список 115 исторических городов, имеющих ценные градостроительные ансамбли и комплексы, памятники истории и культуры, природные ландшафты и древний культурный слой, охраняемые государством.

В 2008 г. Александров из города областного подчинения преобразован в город районного подчинения.

В 2013 г. Александровской слободе исполнилось 500 лет со дня основания.(37)

Храмы Александрова

- Кафедральный Собор Рождества Христова, 1696.
- Церковь Боголюбской иконы Божией Матери 1800 г.
- Церковь Спаса Преображения.
- Храм Серафима Саровского.

Александровский кремль

Свято-Успенский женский монастырь. Александровская слобода.

- Троицкий собор.1513 г
- Распятская церковь-колокольня
- Церковь Успения Пресвятой Богородицы.
- Церковь Покрова Пресвятой Богородицы.

- Сретенская церковь 1680-е гг.
- Надвратная церковь Феодора Стратилата 1682 г.(38)

Музеи Александрова

Государственный историко-архитектурный и художественный музей-заповедник «Александровская слобода»:

- Больничный корпус. «В провинциальной гостиной».
- Больничный корпус. «Выставочный зал».
- Успенская церковь. «Купеческая лавка».
- Успенская церковь. «Выставочный зал».
- Покровская церковь. «Государев двор».
- Покровская церковь. «Дворцовые палаты, подвалы».
- Распятская церковь и колокольня «Легенды и были Александровской Слободы».
- Распятская церковь и колокольня. «Успенская обитель XVI - XVII вв.»
- Распятская церковь и колокольня. «Смотровая площадка».
- Экспозиция «В Крестьянской избе».

Александровский художественный музей.

- "Усадьба Первушина" (в особняке купца А.М. Первушина), ул. Советская, д. 16;
- Галерея художника А.М. Колоскова, ул. Ленина, 5;
- Музей трудовой славы, ул. Ленина, д. 5;
- Выставочный зал, ул. Советская, д. 5.

«Музей рукотворного камня» ВНИИСИМС ул. Институтская, д. 1 (здание ВНИИСИМС)
Александровский литературно-художественный музей Марины и Анастасии Цветаевых, ул. Военная, д. 6:

- Цветаевский домик, Военный пер., д. 5;
- Дом Лебедевых, Военный пер., д. 6 ;
- Фабрика Барановых, ул. Военная, д. 2 ;
- Зал камерной музыки (выставочный зал), ул. Институтская, д. 6, корп. 2;
- Дом-музей А.И. Мусатова в д. Лизуново.

Музей Московско-Ярославско-Архангельской железной дороги и прилегающих регионов.
Музей истории народного образования города Александрова и района(39)

Памятники

- Памятник Памятник Александру Невскому.
- Монумент «Александровская республика»

Известные александровцы

- Купеческий род Барановых.
- Данилова, Ольга Валерьевна - четырёхкратная чемпионка мира и двукратная чемпионка Олимпийских игр в лыжных гонках, заслуженный мастер спорта России, кавалер ордена «За заслуги перед Отечеством». Почётный гражданин Александрова.
- В начале XX века в Александрове жила русская писательница Анастасия Цветаева, к которой часто приезжала старшая сестра - знаменитая поэтесса Марина Цветаева (теперь в доме, где они жили, работает музей).
- Нильская, Людмила Валерьяновна - российская актриса театра и кино.
- Манякин, Александр Михайлович - российский рок-музыкант, барабанщик; участник рок-групп «Ария» и «Кипелов».

- Зубов Василий Павлович - русский и советский историк, искусствовед, историк философии, вошедший в историю гуманитарной науки России как «русский Леонардо» благодаря глубине и разносторонности своих научных интересов.

- Герцык, Аделаида Казимировна - русская поэтесса, прозаик, переводчица.(40)

Сноски с 34 по 40 - <http://lubovbezusl.ru/publ/istorija/aleksandrov/t/66-1-0-1603>

Тема 5. Гороховец.

Содержание . Город Гороховец расположен в Волжско-Окском междуречье, на правом берегу Клязьмы, в 12 км. от железнодорожной станции Гороховец (Деревня Великово) на линии Москва-Нижний Новгород, в 157 км. к востоку от Владимира.

Урочище Гора-ховец (гора-могила) было на месте современного города Гороховец. Само урочище располагалось на **Гробенской (Ярилиной) горе**. Согласно мистерии, Ярила лежит всю зиму в гробу в сей горе, а весной возрождается к жизни и выходит на свет (как раз в Ярилины дни). Здесь же тает вместе со снегом и уходит с зимою его первая супруга Зимцерла, также и Снегурочка, дочь Велеса. На территории будущего города люди проживали в эпоху неолита и бронзы. **Гороховец. Поселение Печкур 1**, неолит, эпоха бронзы, р.ж.в. 6 км. к северу от северной окраины города, левобережье р. Клязьма, юго-западный берег оз. Печкур, между домом лесника и кромкой берега. Размеры не определены, высота над озером 6-8 м. Керамика лепная, с ямочно-гребенчатой орнаментацией, относящаяся к неолиту (льяловская или балахнинская культура), лепная плоскодонная, с сетчатыми и рогожными отпечатками на внешней поверхности, конец эпохи бронзы и начало р.ж.в. **Гороховец. Поселение Печкур 2**, неолит, эпоха бронзы, р.ж.в. 6 км. к северу от северной окраины города, левобережье р. Клязьма, юго-западный берег оз. Б. Печкур, 100 м. к северо-западу от дома лесника, ок. 0.12 км. к северо-западу от поселения Печкур 1. Размеры не определены, высота над озером 5-6 м. Нарушено ямами. Керамика лепная, с ямочно-гребенчатой орнаментацией, предположительно неолитической балахнинской культуры, лепная с рогожными и сетчатыми отпечатками на внешней поверхности, конец эпохи бронзы и нач. р.ж.в. **Городищи. Городище Лысая гора**, р.ж.в., 3-я четв. 1-го тыс. н.э. У северной окраины д., мыс правого коренного берега р. Клязьма между оврагами. Размеры 120х30-50 м., высота над поймой более 20 м.

Называется Лысая гора так из-за полного отсутствия на ней растительности. Гора высотой 180 м. над уровнем моря. Эта гора образована в результате движения пластов пород.(41)

Проводимые в 1927-1928 гг. раскопки показали, что в V в. до н.э. здесь жило финно-угорское племя. Поселение древнего человека получило название «городище дьякова типа». Люди этой культуры еще не знали металла и пользовались каменными, керамическими, костяными и деревянными орудиями труда. **Племя мери**. Более молодой части городища соответствует культурный слой с неорнаментированной, гладкой керамикой. Возможно, этот слой оставлен одним из племен мери, обитавших на Владимирской земле до появления здесь славян.

Русский ученый граф А.С. Уваров пытался определить границы земли, занимаемой одним из финских племен - племени мери, но смог это сделать только приблизительно. Кроме мери были племена муромы, веси, мордвы, мещеры, чуди и другие. Древние славянские летописцы в своих трудах, создававшихся на берегах Днепра и Волхова, перечисляли «А по Опе (Оке) реке, где втечет в Волгу, мурома, язык свой, и черемиса (меря) свой язык, мордва свой язык...».

Таким образом, в середине первого тысячелетия нашей эры большую часть Великой русской равнины населяли финские племена, граничащие на юго-востоке с племенем тюркского происхождения - болгарами, а на юго-западе - с племенами арийского происхождения - славянами. Ученые предполагают, что финские племена пришли на Русскую равнину с юго-запада. Это были оседлые охотники, рыболовы и бортники (пчеловоды) Люди этого племени были очень доброжелательны и миролюбивы. Вероятно, их характер формировался при

постоянном общении их с окружающей природой - лесом. Это общение и наложило на них миролюбивый отпечаток, вопреки агрессивному и воинственному, характерному для степных кочевников.

Русский ученый И.В. Забелин сделал заключение, что уклад жизни мерян, тесно связанный с лесом, покрывавшим всю Русскую равнину, наложил отпечаток и на их материальную культуру.

Археологи подметили особенность мерян - располагать свои поселения на высоких берегах рек или озер и обносить их земляным валом, овальной или полуовальной формы. Ученые считают, что большинство из сохранившихся до нашего времени мерянских городищ можно с определенной долей уверенности отнести к так называемым жертвенным местам. Это места, где совершались языческие жертвоприношения. Особенно это относится к городищам «дьякова типа», каковым является Лысая гора.

Лысая гора - искусственно созданное задолго до первого появления монголов сооружение для совершения обрядов поклонения языческим божествам.

Вероятно, подобные поселения мерян были и в районе деревни Городищи, и на том месте, где позднее разместилось «городовое место» в Гороховце.

Курганный могильник, XI-XIII вв. Территория города, близ стадиона, в сосновой роще на Пужаловой горе. Правый коренной берег р. Клязьма, 0.6 км. к юго-востоку от Гороховецкого городища.(42)

Кроме остатков старых городищ древних финнов в Гороховце и районе имеется несколько курганных могильников, относящихся к тем же временам. Один из могильников, состоящий из 69 круглых насыпей, расположен на высоком берегу Клязьмы в **городском парке-роще**; другой курганный могильник находится на территории пионерских лагерей «Чайка» и «Солнечная поляна». Это место истари населением Гороховецкого уезда называлось «Близнина», что по-древнеславянски означало место погребения родителей - близких. В погребении, находящемся в роще, покойник расположен головой на юг или юго-восток, и это указывает на его мерянское происхождение, так как славян хоронили головой на восток. По языческим поверьям хоронили головой туда, откуда пришло племя, в данном случае с юго-запада. В пользу этой версии говорит и тот факт, что на юго-западе до сих пор проживают ближайшие родственники древних финнов - венгры. Финские племена находились в постоянном контакте с южными славянами, что находит отражение на страницах летописей. Есть сообщение о том, что в 882 г. в походе Олега против Аскольда и Дира вместе с Варягами принимали участие племена Чудь, Словены, Меря, Весь, Кривичи. В том же году «Олег нача городы ставити и устави дань Словеном, и Кривечем и Мери». Чудь и Меря, по словам древних летописцев, принимали участие наряду со всеми славянскими племенами в знаменитом походе Олега на Царьград, в 907 году. С этого момента Меря при описании различных событий русской истории не фигурирует. Но это не означает, что они исчезли подобно многим древним народам. Это был период начала активной славянской колонизации к северо-востоку, в результате приведшей к заселению славянами территории нынешней Владимирской области.

В X и XI вв. сюда пришли две волны славянских переселенцев. С юга и юго-запада от берегов Днепра пришли вятичи и смоленческие кривичи, с северо-запада по рекам Сухоне, Мсте и Мологе спустились словены. Они облюбовали земли междуречья Оки и Волги, земли, на которых жили меряне. Уклад жизни местного охотника и рыбака стал соседствовать с укладом жизни пришлого земледельца. Под пашни славяне выжигали леса, уничтожали среду обитания мерян. Двум разным этносам, двум культурам непросто было ужиться па одном жизненном пространстве. Уступили меряне.

Часть их, принадлежащая к высшим слоям их общества и в силу того тесно соприкасавшаяся с новыми соседями, смешалась с пришлым населением, приняла их веру и в свою очередь передала ему часть своей культуры. Другая часть, более консервативная, переселилась постепенно на восток за Волгу в нетронутые и незаселенные еще леса.(43)

Потомков древней мери стали называть черемисами, а ныне называют марийцами. Столица республики Мари - Йошкар-Ола. Наша местность - восточная окраина Владимирщины -

наиболее длительное время была подвержена воздействию влияния финских племен, так как путь на восток, к месту их нынешнего проживания, проходил через нее. Следствием этого явилось наличие огромного количества исторических памятников древней финской культуры в виде имен людей, названий рек и озер, урочищ, населенных пунктов на территории Гороховецкого района. Есть предположения, что среди населения племени мери на территории района были отдельные островки-вкрапления населения других финских племен, например, мещеры и одной из ветвей мордовского племени - терюхан.

Процесс славянской колонизации междуречья Оки и Волги полностью закончился в XI в. и там, где раньше селилась меря, возникли города и деревни, населенные людьми, в жилах которых текла славянская кровь, существенно разбавленная мерянской.

Славяне устроили на Лысой горе капище - место поклонения языческим богам.

По легенде, здесь захоронен татарский хан Анамак, войско которого в 1545 г. сражалось у стен Гороховца. С тех пор здесь якобы не выросло ни одного дерева и гора эта называется "Лысой".

Почему же и когда возник Гороховец? Многие исследователи считают, что Гороховец был задуман владими́ро-суздальскими князьями как пограничная крепость и появился на карте княжества, вероятно, после 1107 г., а точнее, во времена Юрия Долгорукого. Гороховец был заложен предположительно в XII в. Юрием Долгоруким, и впоследствии представлял собой крепость на окраине Владимиро-Суздальского княжества.

Для чего же нужна была владими́ро-суздальским князьям крепость в низовьях Клязьмы? Ответ может быть один - для защиты от внешних врагов, а еще правильнее, для своевременного оповещения князей о возможности нападения с востока. Основными врагами владими́ро-суздальских князей в XII в. были волжские болгары, и Клязьма была той дорогой, по которой они после Оки проникали вглубь княжества. В походе волжских болгар на Суздаль, совершенном ими в 1107 г. по маршруту Волга, Ока, Клязьма, Нерль, они не встретили на своем пути до Суздаля ни одного укрепленного пункта и легко достигли города, когда в нем отсутствовал княжеский наместник. Это обстоятельство и явилось главной причиной строительства по Клязьме ряда укрепленных городов, в которых размещались гарнизоны для защиты от новых нападений болгар. Огороженный частоколом или стенами, сооруженными на валу, вокруг которого проходил ров, укрепленный населенный пункт славян назывался городок. И если посмотреть на карту Владимирской области, то течение Клязьмы испещрено такими названиями - деревня Городок на границе Ковровского района, Клязьменский городок возле Коврова, деревня Городок у реки Тары, Пировы Городищи возле Вязников, деревня Городищи возле Гороховца. Тогда же на карте Владимирщины, появились Стародуб, Ярополч, Гороховец и Бережец. Есть основания предполагать, что Гороховец первоначально располагался на территории нынешней деревни Городищи, но позднее по тактическим соображениям был перенесен ниже по течению за излучину реки Клязьмы в такое место, с которого невооруженным глазом был виден правый берег Оки - граница славянского и болгарского влияний.

В самом устье Клязьмы возник еще один сторожевой город - Бережец. Эти городки-крепости были расположены на таком расстоянии друг от друга, что дымовой столб сигнального костра, обозначающий опасность вторжения, зажженный в одном городе, был невооруженным глазом виден в следующем за ним вверх по течению реки городе. Гороховец в 1158 году был пожалован князем Андреем Боголюбским владими́рскому Успенскому собору. Доходы с Гороховца шли на содержание Владимирского Успенского собора. В силу этого он в то время назывался «град Пресвятой Богородицы». Было бы, пожалуй, ошибочным считать, что в XII в. Гороховец был торговым городом. Если он и торговал, то только с окрестными мерянами, муромой и мордвой, и торговля не была его главным занятием. Это был город-воин, город-стражник. Волжские болгары не мирились с появлением и усилением на севере их государства Владимиро-Суздальского княжества. Стычки были постоянны. На Оке и в нижнем течении Клязьмы было не только беспокойно, но и опасно. Именно по этой причине Клязьма ниже Гороховца в то время не могла рассматриваться как торговая дорога. Слишком велик был риск

потерять свой товар. И ездили другим путем: в среднем течении Клязьмы, в районе города Стародуба, поворачивали влево в тенистые воды Тезы и, немного поднявшись по ней, ехали дальше по суше на северо-восток, к Волге - туда, где между 1164 и 1172 гг. Юрий Долгорукий основал Городец-Радиллов. Место для Городца было выбрано неподалеку от известного старого торжища, издавна активно посещаемого торговыми гостями. Торжище это персы так и называли «Балх», что значит торг. С возникновением Гороховца оно стало находиться под контролем владими́ро-суздальского князя.(44)

Первоначальное ядро города составлял детинец, расположенный на Никольской горе. Гороховецкое городище расположено на правом берегу р. Клязьма, площадка его имеет полукруглую в плане форму, размеры ок. 200x100 м., высота над рекой ок. 30 м. Земляной вал высотой до 5 м., в древности, вероятно, полукольцевой, сохранился частично с южной стороны площадки. Перед ним прослеживаются остатки рва, переходящие в два сходящихся оврага. В системе укреплений имеется проем от въездных ворот шириной ок. 25 м. Площадка городища занята строениями Никольского монастыря 17 в., нарушена монастырским садом и кладбищем. Здесь найдены обломки древнерусской посуды XII-XIII вв., в единичных случаях - XI в., железные ножи, обломки цилиндрических замков и ключей к ним, фрагмент бронзового браслета, глиняные пряслица, грузила и т.п. Особый интерес представляет находка каменной двусторонней иконки с изображением на одной стороне сцены несения креста, на другой - моления о чаше.

Раскопки на посаде выявили наличие слоя домонгольского времени, в котором найдены обломки посуды XII-XIII вв., стеклянные браслеты, подвеска-бубенчик с прорезью и др.

- **Курганный могильник, XI-XIII вв.** Основными занятиями гороховчан кроме земледелия были лыкодерство, мочальный промысел, смолокурение, зверогонство, бортничество и рыболовство. Нетронутые лесные просторы способствовали им. Земли, воды и леса было столько, что право на их эксплуатацию ограничивалось только способностью человека ее осуществлять. Тогда и возникло знаменитое выражение наших предков, определяющее границы их хозяйственного влияния - «Куда соха и топор ходили».

Вероятно, Гороховец был возобновлен вновь суздальско-нижегородскими или московскими князьями уже в XIV в., в годы подготовки к великой битве с татарами на Куликовом поле. Неизвестно кто его поднял из пепла. Всего вероятнее - князья возникшего в 1311 г. Нижегородского княжества, в состав которого он входил. Ок. 1521 г. опять пылают Гороховец и его окрестности.

В 1539 г. отряды казанских татар вновь под стенами Гороховца. Город, обложенный со всех сторон, находится в осаде. Но неожиданно татары снимают осаду и поспешно уходят. Только чуду приписывают жители Гороховца свое избавление от беды. Возникает легенда, что стоявшие в осаде татарские воины неожиданно увидели поднимающегося над соседней с городом горой громадного русского воина. Посчитав это плохим предзнаменованием, татары сняли осаду с Гороховца, а гора получила название Пужаловой. Это возвышенность, отделенная от древнего детинца глубоким оврагом, сейчас на ней расположен городской парк. Напротив Гребенской горы с Никольским храмом высится Пужалова гора. На вершине Пужаловой горы - древняя сосновая роща, а на восточных склонах - вишневый сад.

Ок. 1508 г. великий Московский князь Василий Иванович пожаловал Гороховец в наместническое «кормление» боярину Прокофью Апраксину.

XVI в. на Руси оставил по себе память царствованием Ивана IV (Грозного). Через Гороховецкую волость прошли, направляясь к Казани и Астрахани, знаменитые полки победоносного царя, присоединившего к России Казанское, Астраханское и Сибирское ханства. Гороховец в XVI в. по-прежнему являлся волостным городом, но входил уже в состав Суздальского уезда Московского государства. В 1563 г. Иван Грозный передал Гороховец своему шурину, кабардинскому князю Михаилу Темрюковичу.

В сер. XVII в. Гороховец был вотчиной патриарха Никона. С этого времени до 1778 г. Гороховец входит в состав Владимирской провинции Московской губернии.

В 1778 г. была учреждена Владимирская губерния, и Гороховец стал уездным городом.

16 августа 1781 г. утверждается герб города Владимира, одновременно получает герб и Гороховец. Он повторяет в верхней части губернский, а в нижней имеет изображение гороховых стеблей на золотом фоне. (45)

Монастыри Гороховецкой земли

Никольский Гороховецкий мужской монастырь

- Троице-Никольский собор.
- Часовня-памятник на месте Покровской церкви.
- Часовня-киворий над усыпальницей Кожина.
- Церковь Иоанна Лествичника с трапезной палатой.

Гороховецкий Сергиев во имя великомученика Георгия Победоносца скит.

Церковь во имя вмч. Георгия Победоносца с приделом во имя прп. Сергия Радонежского.

Знаменский Красногривский женский монастырь

- Церковь Знамения Богородицы.

Сретенский Гороховецкий женский монастырь

- Собор Сречения иконы Владимирской Божьей Матери.
- Церковь Сергия Радонежского.

Васильевский-Мячковский мужской монастырь

Флорищева-Успенская мужская пустынь. Поселок Флорищи, Володарский район, Нижегородская область. (46)

Храмы Гороховца

- Собор Благовещения Пресвятой Богородицы.

21-го октября 1879 года юбилейное торжество пятидесятилетия служения в духовном ведомстве и в священном сане Михаила Ивановича Данутинского - протоиерея Гороховецкого Благовещенского собора.

- Церковь Воскресения Христова.
- Храм Всех Святых
- Церковь Казанской иконы Божьей Матери.
- Церковь Трех Святителей Великих.
- Церковь Усекновения Главы Иоанна Предтечи
- Соборная часовня.

МОНАСТЫРИ Владимирской области (47)

Музеи

МУК Гороховецкий историко-архитектурный музей.

Дом Сапожникова - Ершова, Выставка самоваров.

Музей в храме Иоанна Предтечи.

МУК «Центр традиционной культуры» с. Фоминки.

Дом Шорина «Межпоселенческий Дом народного творчества и ремесел»

Архитектурные памятники.

Знаменитые уроженцы Гороховецкого края

Булыгин Павел Петрович.- поэт, офицер Русской императорской армии, принимавший участие в попытках спасения царской семьи и в последующем расследовании ее убийства.

Руберовский Ксенофонт Иванович (1886-1938) - известный судостроитель, специалист в области подводного кораблестроения.

Максим (Руберовский) (1878-1937) - епископ Полонский. (48)

Сноски с 41 по 48 -<http://lubovbezusl.ru/publ/istorija/gorokhovec/r/65-1-0-1600>

5. ОБРАЗОВАТЕЛЬНЫЕ ТЕХНОЛОГИИ

В преподавании дисциплины «Экскурсионные маршруты Владимирского края» используются разнообразные образовательные технологии как традиционные, так и с применением активных и интерактивных методов обучения.

Активные и интерактивные методы обучения:

-*Интерактивная лекция (тема № 1-4)*;

-*Групповая дискуссия (тема №1-4)*;

6. ОЦЕНОЧНЫЕ СРЕДСТВА ДЛЯ ТЕКУЩЕГО КОНТРОЛЯ УСПЕВАЕМОСТИ, ПРОМЕЖУТОЧНОЙ АТТЕСТАЦИИ ПО ИТОГАМ ОСВОЕНИЯ ДИСЦИПЛИНЫ, И УЧЕБНО-МЕТОДИЧЕСКОЕ ОБЕСПЕЧЕНИЕ САМОСТОЯТЕЛЬНОЙ РАБОТЫ СТУДЕНТОВ

Текущий контроль успеваемости

Вопросы к I рейтинг - контролю

1. История предпринимательских династий Владимирского края.
2. Благотворительность и благотворители Владимирского края.
3. Основные этапы развития Владимирского края.
4. Культурно-историческое наследие Владимирского края.
5. Религия в жизни и судьбе Владимирского края.
6. Святые земли Владимирской.
7. Топонимика Владимирского края.

Вопросы к II рейтинг – контролю

Подготовить экскурсионный маршрут на выбор:

- 1.Вязники и история города.
- 2.Александровсея слобода.
- 3.Муромцево.
- 4.Карачарово.
- 5.Ковров.
- 6.Юрьев - Польский.

Вопросы к III рейтинг – контролю

Подготовить проект «Личности в истории Владимирского края».

Промежуточная аттестация по итогам освоения дисциплины

Вопросы к экзамену.

1. Приведите два известных вам определения экскурсии, которые значительно отличались бы друг от друга по смыслу. Можно составить свои определения. (Подсказка: вспомните, как менялось отношение к экскурсии на протяжении столетий.)
2. Раскройте признаки экскурсии. Достаточно ли наличия любых двух признаков, чтобы назвать происходящее экскурсией? Почему?
3. Придумайте примеры на каждую из функций экскурсии.
4. Дайте определение понятиям: «экскурсионная теория», «экскурсионное дело», «экскурсоведение», «экскурсионная методика», «экскурсионная работа».
5. Назовите значимых теоретиков русского экскурсионного дела.
6. Перечислите и кратко охарактеризуйте этапы развития русской туристско-экскурсионной школы. (49).http://thelib.ru/books/n_a_dobrina/ekskursovedenie_uchebnoe_posobie-read.html.

Вопросы для самостоятельной работы студентов.

1. общие вопросы.

1. Какое племя согласно историческим источникам называют родоначальниками города Мурома? (**племя мурома**)
2. Какое животное считалось хранителем дома и домашнего очага у финно-угорского мурома? (**медведь**)
3. В 20 веке близ города Владимира археологи открыли стоянку первобытного человека, уникальную своими погребениями. Что это за стоянка? (**Сунгирь**)
4. Какая судоходная река считается во Владимирском крае основной? (**Ока**)
5. Как называлась летопись, которая велась во Владимирском крае, и благодаря которой мы знаем древнюю историю нашей малой родины? (**Лаврентьевская летопись**)
6. Какой чешский город является побратимом городу Мурому? (**Мост**)
7. В каком монастыре, какого древнего города, хранятся мощи Муромского святого Ильи Муромца? (**Киево-Печерская лавра**)
8. Какое небесное тело, открытое в 1992 году бельгийским астрономом Эриком Эльстом, названо в честь города Мурома? (**Астероид**)

2. Личность в истории Владимирского края

1. Назовите имя первого Муромского князя? (**Глеб**)
2. Какой князь считается крестителем Мурома? (**Константин**)
3. Эта женщина прославилась удивительным милосердием и аскетической жизнью в миру. После смерти она причислена лику святых. Кто она? (**Ульяния Муромская (Лазоревская)**)
4. Известный мастер Оружейной палаты Кремля, создавал воинское снаряжение для царей, родился в городе Муроме? (**Никита Давыдов**)

5. Пушечных дел мастер, главный исполнитель Царь-пушки, уроженец Муром. (Андрей Чохов)
6. Один из первых русских археологов - отец археологии, владелец имения на территории Муромского края? (Алексей Сергеевич Уваров)
7. Выдающийся человек, городской голова, сделал максимум для благоустройства города Муром (Алексей Васильевич Ермаков)
8. Академик живописи, член союза художников СССР, организовал в муроме школу живописи? (Иван Семенович Куликов)

3. *Религия и церковь*

1. Самый старый монастырь в Земле Владимирской и один из старейших в России? (Спасо-Преображенский)
2. Назовите собор, который располагался на территории Окского парка в Муроме (собор Рождества Богородицы)
3. Назовите имя князя, при котором во Владимире был построен Дмитриевский собор? (Всеволод Большое гнездо)
4. Какой монастырь Владимирской области служил пристанищем для жён царей, постриженных в монахини? (Покровский монастырь в Суздале)
5. В каком веке приняли христианство жители Муром? (11 век 1092 год)
6. Какой храм изображён на фотографии? (Успенский собор Владимира)
7. Эта церковь - яркий образец шатрового зодчества, является одной из древнейших построек в Муроме, была отреставрирована в 2009 году? (Козьмодемьянская церковь)
8. С именем этого священнослужителя связано возрождение Спасской обители Муром, одного из древнейших русских монастырей. (отец Кирилл Епифанов)

4. *Узнай дату*

1. В каком году в Повести Временных лет впервые упоминается город Муром? (862 г)
2. В каком году в Муроме был открыт памятник Илье Муромцу, в Окском парке? (1999 год)
3. В каком году в Муроме открылась Водонапорная башня, которая действует до сих пор? (1864 год)
4. В этом году Муром по распоряжению Екатерины Великой получил свой уникальный герб? (16 августа 1781 год)
5. В год Муром был сожжён монголо-татарами? (1239)
6. Ура! Казанское ханство пало! В каком году произошло это событие, оно связано с проездом Ивана Грозного через Муром? (1552 год)

7. Наконец то свершилось! Поезда могут пересечь Оку! Построен Железнодорожный мост! Когда это произошло? (1912 год).

8. В каком году в городе Владимире построены Золотые ворота? (1164год)

5. Культура

1. Кто из императоров, правящих в 18 веке приказал разобрать Муромский кремль из-за его ветхости? (Екатерина Великая)

2. Одна из самых чтимых реликвий Русской Церкви Владимирская икона Божьей матери была вывезена из другого города. Какого? (из Вышгорода)

3. Памятник деревянного зодчества, находится сейчас на территории Троицкого монастыря в Муроме. Назовите эту церковь? (Сергия Радонежского)

4. Как называется произведение, написанное церковным писателем Ермолаем Еразмом, посвященное Муромским святым – самое известное произведение Мурома в 16 веке? (повесть о Петре и Февроньи)

5. Уникальным произведением мастера можно назвать грандиозную житийную икону «Константин, Михаил и Федор в житии» 1714 года. Назовите муромского иконописца? (Александр Иванович Казанцев)

6. Сколько монастырей находится сейчас на территории Мурома? (4)

7. Какая пьеса, написанная Муромским писателем Гладковым, легла в основу сценария фильма «Гусарская баллада» (Давным-давно)

8. Какой Муромский художник изображал на своих картинах жизнь и быт крестьян? К его картинам относятся: «Сеятель», «Благословение невесты», «На пашне»? (Целебровский)

6. Улицы нашего края

1. Эта улица расположена в городе Владимире и названа в память о начале революции 1905 года в России? (улица 9 января)

2. Как раньше называлась Муромская улица, названная в честь Льва Толстого? (Касимовская)

3. По какой улице города Мурома уезжали в ссылку многие известные люди России? (Первомайская)

4. В честь какого русского писателя и драматурга известного в 19-20 веках названа одна из центральных улиц города Владимира? (Улица Горького)

5. Какая Муромская улица, получила свое название в начале 19 века и с тех пор его не меняла? (Московская)

6. Этот городской район возник по приказу Екатерины Второй, туда отправляли отставных солдат. Как он назывался? (Штап)

7. Данный посёлок образовался в годы Великой Отечественной войны? Долгое время из-за него город Муром был закрытым городом. (Вербовский)

8. Какая из улиц Мурома называлась раньше Рождественская? (Ленина)

Знаменитые люди Владимирской земли

1. Голос уроженца Владимира стал известен каждому жителю СССР в годы Великой Отечественной войны, благодаря уникальному тембру голоса, ему было доверено объявлять о взятии Берлина и о Победе. (Левитан)

2. Знаменитый советский и российский лыжник, олимпийский чемпион и чемпион мира. Заслуженный мастер спорта СССР (Прокуроров)

3. Советский и российский футбольный защитник, заслуженный мастер спорта СССР, олимпийский чемпион 1988 года, родился в Муроме? (Лосев)

4. Русский флотоводец и мореплаватель, адмирал (1843), первооткрыватель Антарктиды. Родился в 1788 году во Владимире. (Лазарев)

5. Русский государственный деятель, граф. Первый владимирский губернатор. (Воронцов)

6. Русский государственный деятель, реформатор и законодатель, ближайший сотрудник императора Александра I, уроженец Владимирской губернии? (Сперанский)

7. Русский инженер, родившийся в семье Муромского купца и получивший образование в России, впоследствии эмигрировал в США. Один из изобретателей современного телевидения. (Зворыкин)

8. Русский архитектор, искусствовед, являлся научным руководителем проекта реставрации Вознесенской и принимал активное участие в разработке генплана г. Мурома (Беспалов)

Армия

1. Горящий самолет совершил огненный таран — направил горящую машину на механизированную колонну врага. Кто был лётчиком этого истребителя? (Гастелло)

2. Бронепоезд, построенный в 1941—1942 годах как подарок фронту от железнодорожников, за боевые заслуги был награждён орденом Александра Невского. Укажите его имя? (Илья Муромец)

3. На этом легендарном крейсере служил наш земляк Николай Николаевич Антонов? (Варяг)

4. В каком году был сформирован Муромский 21-й пехотный полк? (1708)

5. Где установлен памятник изображенный на фотографии? (Бородинское поле)

6. Под началом погибшего в Бородинском сражении генерал-лейтенанта Муромский полк защищал Багратионовы флечи. Кто этот командир? (Тучков)

7. Кто из выдающихся полководцев Отечественной войны 1812 года был похоронен во Владимирской губернии? (Багратион)

8. Кто из выдающихся полководцев средневековой Руси успешно сражался и с Западом и с Востоком был Владимиро-Суздальским князем (**Невский**)(50).

(50). https://xn--j1ahfl.xn--plai/library/vladimirskij_kalejdoskop_175659.html.

Фонд оценочных средств для проведения аттестации уровня сформированности компетенций обучающихся по дисциплине оформляется отдельным документом

7. Учебно-методическое и информационное обеспечение дисциплины.

7.1. Книгообеспеченность

Наименование литературы: автор, название, издания.издательство	Год издания	КНИГООБЕСПЕЧЕННОСТЬ	
		Кол-во экземпляров изданий в библиотеке ВлГУ в соответствии с ФГОС ВО	Наличие электронной библиотеке ВлГУ
1	2	3	4
Основная литература			
1. А.С. Орлов, В.А. Георгиев, Н.Г. Георгиева, Т.А. Сивохина История России в схемах [Электронный ресурс] : учебное пособие / А.С. Орлов, В.А. Георгиев, Н.Г. Георгиева, Т.А. Сивохина. - М. : Проспект,	2014		http://www.studentlibrary.ru/book/ISBN9785392134175.html
2. И.А. Агакишиев и др.; под общ. ред. Е.И. Пивовара и А.Б. Безбородова "История СССР/РФ в контексте современного россиеведения [Электронный ресурс] : учеб. пособие / И.А. Агакишиев и др.; под общ. ред. Е.И. Пивовара и А.Б. Безбородова - М. : Проспект	2015		http://www.studentlibrary.ru/book/ISBN9785392163144.html
п Орлов А.С, Георгиев В.А., Георгиева Н.Г.,	2015		http://www.studentlibrary.ru/book/ISBN978

Сивохина Т.А. История России [Электронный ресурс] / Орлов А.С, Георгиев В.А., Георгиева Н.Г., Сивохина Т.А. - 2-е изд., перераб. и доп. - М. : Прспект, 2015. -			5392163083.html
А.С. Орлов, В.А. Георгиев, Н.Г. Георгиева, Т.А. Сивохина История России [Электронный ресурс] : учебник / А.С. Орлов, В.А. Георгиев, Н.Г. Георгиева, Т.А. Сивохина. - 4-е изд., перераб. и доп - М. : Прспект, 2015.	2015		http://www.studentlibrary.ru/book/ISBN9785392164394.html
Дополнительная литература*			
1. Кузнецов И.Н. История России : краткий курс. За три дня до экзамена [Электронный ресурс] /И.Н. Кузнецов. - Ростов н/Д : Феникс, 2014. - (От сессии до сессии.	2014		http://www.studentlibrary.ru/book/ISBN9785222230978.html
2. Леванов Б.В. "История России XIX-XX вв. [Электронный ресурс] : учеб. пособие по дисциплине ГСЭ.Ф.03 "Отечеств. история" для студентов вузов, неисторич. специальностей / Б.В. Леванов, В.А. Корнилов, В.В. Рябов. - М. : ВЛАДОС, 2008. - (Учебник для вузов)"	2008		http://www.studentlibrary.ru/book/ISBN9785691016899.html
п Протопопов А.С., Козьменко В.М., Шпаковская М.А. "История международных отношений и внешней	2012		http://www.studentlibrary.ru/book/ISBN9785756706598.html

политики России (1648-2010) [Электронный ресурс] : Учебник для студентов вузов / Протопопов А.С., Козьменко В.М., Шпаковская М.А.; Под ред. А. С. Протопопова. - 3-е изд., испр. и доп. - М. : Аспект Пресс, 2012."			
Интернет-ресурсы			
1. История стран			http://www.mavicanet.com
2. Государства мира, их флаги, гербы, валюты и история			http://states-world.ru
3.Новая история стран Европы и Америки			http://modern-history.narod.ru
4. Энциклопедия замечательных людей и идей			http://www.abc-people.com/
5. Все страны мира. Энциклопедический справочник(электронный ресурс).-М.: Равновесие 2008.-1 электрон. оптич. диск(CD-ROM).			


8.Материально-техническое обеспечение дисциплины

Для реализации данной дисциплины имеются специальные помещения для проведения занятий лекционного типа, занятий практического/лабораторного типа, текущего контроля и промежуточной аттестации,

Практические/лабораторные работы проводятся в аудиториях 010-1,Б-3,241-2, 508-3. Перечень используемого лицензионного программного обеспечения Word, Excel, PowerPoint

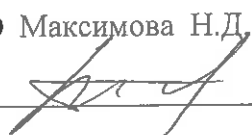
Рабочую программу составил доцент каф. ИАиК, к.и.н Шутова.Н.Е. _____

(ФИО, подпись)



Рецензент Директор ГБУВО ГАВО Максимова Н.Д.

(представитель работодателя) _____



(место работы, должность, ФИО, подпись)

Программа рассмотрена и одобрена на заседании кафедры ИАиК _____

Протокол № 1 от 29.08.2019 года

Заведующий кафедрой _____




(Шимонов А.К.)

(ФИО, подпись)

Рабочая программа рассмотрена и одобрена на заседании учебно-методической комиссии направления «История» _____

Протокол № 1 от 29.08.2019 года

Председатель комиссии _____



(Шимонов А.К.)

**ЛИСТ ПЕРЕУТВЕРЖДЕНИЯ
РАБОЧЕЙ ПРОГРАММЫ ДИСЦИПЛИНЫ (МОДУЛЯ)**

Рабочая программа одобрена на _____ учебный год

Протокол заседания кафедры № _____ от _____ года

Заведующий кафедрой _____

Рабочая программа одобрена на _____ учебный год

Протокол заседания кафедры № _____ от _____ года

Заведующий кафедрой _____

Рабочая программа одобрена на _____ учебный год

Протокол заседания кафедры № _____ от _____ года

Заведующий кафедрой _____

ЛИСТ РЕГИСТРАЦИИ ИЗМЕНЕНИЙ
в рабочую программу дисциплины

Номер изменения	Внесены изменения в части/разделы рабочей программы	Исполнител ь ФИО	Основание (номер и дата распорядительного документа о внесении изменения)
1			
2			

Зав. кафедрой _____ / _____

Подпись

ФИО