

№

# АННОТАЦИЯ К РАБОЧЕЙ ПРОГРАММЕ ДИСЦИПЛИНЫ

## ПД.08 «География»

### 40.02.01 – «Право и организация социального обеспечения»

#### 2 семестр

#### **1. ЦЕЛИ ОСВОЕНИЯ ДИСЦИПЛИНЫ**

Целью рабочей программы учебной дисциплины «География» является формирование систематизированного, целостного представления о закономерностях размещения хозяйства и общества, о пространственном функционировании экономических законов. Это должно привести студента к пониманию того, что размещение хозяйства и общества в современном мире есть результат человеческой деятельности, преобразующей неоднородное в природном отношении пространство в соответствии с объективными экономическими законами.

#### **2. МЕСТО ДИСЦИПЛИНЫ В СТРУКТУРЕ ППСЗ**

Дисциплина «География» входит в состав базовой части общеобразовательного цикла ППСЗ.

#### **3. КОМПЕТЕНЦИИ ОБУЧАЮЩЕГОСЯ, ФОРМИРУЕМЫЕ В РЕЗУЛЬТАТЕ ОСВОЕНИЯ ДИСЦИПЛИНЫ**

В результате освоения учебной дисциплины обучающийся должен **уметь**:

— определять и сравнивать по разным источникам информации географические тенденции развития природных, социально-экономических и геоэкологических объектов, процессов и явлений;

— оценивать и объяснять ресурсообеспеченность отдельных стран и регионов мира, их демографическую ситуацию, уровни урбанизации и территориальной концентрации населения и производства, степень природных, антропогенных и техногенных изменений отдельных территорий;

— применять разнообразные источники географической информации для проведения наблюдений за природными, социально-экономическими и геоэкологическими объектами, процессами и явлениями, их изменениями под влиянием разнообразных факторов;

— составлять комплексную географическую характеристику регионов и стран мира; таблицы, картосхемы, диаграммы, простейшие карты, модели, отражающие географические закономерности различных явлений и процессов, их территориальные взаимодействия;

— сопоставлять географические карты различной тематики;

В результате освоения учебной дисциплины обучающийся должен **знать**:

— основные географические понятия, термины, номенклатуру; традиционные и новые методы географических исследований;

— особенности размещения основных видов природных ресурсов, их главные месторождения и территориальные сочетания; численность и динамику населения мира, отдельных регионов и стран, их этногеографическую специфику; различия в уровне и качестве жизни населения, основные направления миграций; проблемы современной урбанизации;

— географические аспекты отраслевой и территориальной структуры мирового хозяйства, размещения его основных отраслей; географическую специфику отдельных стран и регионов, их различия по уровню социально-экономического развития, специализации в системе международного географического разделения труда; географические аспекты глобальных проблем человечества;

— особенности современного геополитического и геоэкономического положения России, ее роль в международном географическом разделении труда.

#### **4. СОДЕРЖАНИЕ ДИСЦИПЛИНЫ**

Раздел 1.


Тема 1.1. Введение. Источники географической информации


Тема 1.2. Современная политическая карта


Раздел 2.

- Тема 2.1. География мировых природных ресурсов
- Тема 2.2. География населения мира
- Тема 2.3. Мировое хозяйство
- Раздел 3.
- Тема 3.1. Регионы и страны мира
- Тема 3.2. Россия в современном мире
- Раздел 4.
- Тема 4.1 Глобальные проблемы современности

Вид учебной работы	Объем часов
Максимальная учебная нагрузка (всего)	54
Обязательная аудиторная учебная нагрузка (всего)	36
Самостоятельная работа обучающегося (всего)	18
Итоговая аттестация в форме:	диф. зачет

Составитель: \_\_\_\_\_  \_\_\_\_\_ доцент, к.г.н. Кириллова С.Л.

Заведующий кафедрой БиГО \_\_\_\_\_  \_\_\_\_\_ к.б.н., доцент, Грачева Е.П.

Директор Педагогического института \_\_\_\_\_  \_\_\_\_\_ М.В. Артамонова



Дата: 31.08.2016