

Министерство науки и высшего образования Российской Федерации
Федеральное государственное бюджетное образовательное учреждение
высшего образования
«Владимирский государственный университет
имени Александра Григорьевича и Николая Григорьевича Столетовых»
(ВлГУ)

Гуманитарный институт



УТВЕРЖДАЮ:

Директор института

Петровичева Е.М.

24. » 06. 2021 г.

РАБОЧАЯ ПРОГРАММА ДИСЦИПЛИНЫ
Топография и топонимика Владимирского края

направление подготовки / специальность

51.03.04 Музеология и охрана объектов культурного и природного наследия

направленность (профиль) подготовки

Музеология и охрана объектов культурного и природного наследия

г. Владимир

2021

1. ЦЕЛИ ОСВОЕНИЯ ДИСЦИПЛИНЫ

Целью освоения дисциплины «Топография и топонимика Владимирского края» является: формирование у студентов навыков исследовательской деятельности по изучению родного края; ознакомление с топонимикой как наукой, с видами топонимов и их этимологией; изучение топографии Владимирского края, сбор топонимического материала; содействие воспитанию у студентов глубокого уважения к историческому и культурному наследию Владимирского края; пониманию необходимости популяризации данных знаний в рамках будущей профессиональной деятельности.

Задачи:

- знать предмет, уметь пользоваться базовым понятийным аппаратом дисциплины,
- владеть основными понятиями и категориями топонимики и топографии;
- ориентироваться в литературе по данному предмету;
- получить представление о топографии и топонимике Владимирского края;
- расширить знания по истории, географии, культуре Владимирского края, сформировать навыки поисково-исследовательской и научно-просветительской деятельности.

2. МЕСТО ДИСЦИПЛИНЫ В СТРУКТУРЕ ОПОП

Дисциплина «Топография и топонимика Владимирского края» относится к части, формируемой участниками образовательных отношений.

3. ПЛАНИРУЕМЫЕ РЕЗУЛЬТАТЫ ОБУЧЕНИЯ ПО ДИСЦИПЛИНЕ

Планируемые результаты обучения по дисциплине, соотнесенные с планируемыми результатами освоения ОПОП (компетенциями и индикаторами достижения компетенций)

Формируемые компетенции (код, содержание компетенции)	Планируемые результаты обучения по дисциплине, в соответствии с индикатором достижения компетенции		Наименование оценочного средства
	Индикатор достижения компетенции (код, содержание индикатора)	Результаты обучения по дисциплине	
ПК-5 Способен к разработке информационного обеспечения историко-культурных и историко-краеведческих аспектов в тематике деятельности организаций и учреждений культуры	ПК-5.1. Знать основы составления справочного аппарата, компьютерных баз данных музейных предметов и объектов культурного и природного наследия; ПК-5.2. Уметь создавать научные описания объектов культурного и природного наследия в объеме реестра памятников изучаемой территории и формирования государственного	Знает: специфику информационного обеспечения деятельности организаций и учреждений культуры; основы составления справочного аппарата, компьютерных баз данных музейных предметов и объектов культурного и природного наследия. Умеет: разрабатывать информационное обеспечение деятельности организаций и учреждений культуры, создавать научные описания объектов культурного и природного	Тестовые вопросы Задания для самостоятельной работы Доклады

	<p>кадастра; ПК-5.3. Владеть компьютерными технологиями учета музейных коллекций, объектов культурного и природного наследия.</p>	<p>наследия в объеме реестра памятников изучаемой территории и формирования государственного кадастра.. Владеет: компьютерными технологиями учета музейных коллекций, объектов культурного и природного наследия.</p>	
<p>ПК-9 Способен к участию в разработке отдельных разделов проектов региональных программ сохранения и освоения культурного и природного наследия, в том числе – в туристической сфере.</p>	<p>ПК-9.1. Знать основы разработки и реализации музейных проектов и услуг; ПК-9.2. Уметь анализировать потребности музейных посетителей и обосновывать полученные выводы; ПК-9.3. Владеть навыками составления проектной документации.</p>	<p>Знает: специфику проектной деятельности, этапы планирования и реализации проекта. Умеет: анализировать потребности музейных посетителей и обосновывать полученные выводы; осуществлять разработку отдельных разделов проектов региональных программ сохранения и освоения культурного и природного наследия. Владеет: способностью к разработке отдельных разделов проектов региональных программ сохранения и освоения культурного и природного наследия, в том числе – в туристической сфере; навыками составления проектной документации.</p>	<p>Рейтинговые задания Задания для самостоятельной работы Доклады Мультимедийные презентации Практико-ориентированное задание</p>
<p>ПК-10 Способен к участию в разработке культурно-образовательных программ в системе музейных учреждений, культурных центров, экскурсионных и туристических фирм</p>	<p>ПК-10.1. Знать основы разработки и реализации музейных проектов и услуг; ПК-10.2. Уметь разрабатывать концепции и стратегии развития музея, культурных центров, экскурсионных и туристических фирм, оценивать планы, проекты с учетом нормативно-правовых, ресурсных,</p>	<p>Знает: существенные черты, специфику проектирования и разработки культурно-образовательных программ в системе музейных учреждений, культурных центров, экскурсионных и туристических фирм; основы разработки и реализации музейных проектов и услуг. Умеет: применять теоретические знания для решения конкретных задач в области практической деятельности, в том числе,</p>	<p>Рейтинговые задания Задания для самостоятельной работы Доклады Мультимедийные презентации</p>

	<p>административных и иных ограничений; ПК-10.3. Владеть современными методиками расчета и анализа показателей музейных проектов и услуг.</p>	<p>разрабатывать концепции и стратегии развития музея, культурных центров. экскурсионных и туристических фирм, оценивать планы, проекты с учетом нормативно-правовых, ресурсных, административных и иных ограничений. Владеет: навыками разработки культурно-образовательных программ в системе музейных учреждений, культурных центров, экскурсионных и туристических фирм; навыками планирования и практической реализации проектов; современными методиками расчета и анализа показателей музейных проектов и услуг.</p>	
--	---	---	--

4. ОБЪЕМ И СТРУКТУРА ДИСЦИПЛИНЫ

Трудоемкость дисциплины составляет 3 зачетных единицы, 108 часов.

Тематический план форма обучения – очная

№ п/п	Наименование тем и/или разделов/тем дисциплины	Семестр	Неделя семестра	Контактная работа обучающихся с педагогическим работником				Самостоятельная работа	Формы текущего контроля успеваемости, форма промежуточной аттестации (по семестрам)
				Лекции	Практические занятия	Лабораторные работы	в форме практической подготовки		
1	Топонимика как научная дисциплина.	3	1-2	2	2		1	8	
2	Разделы топонимики.	3	3-4	2	2		1	8	Рейтинг-контроль 1
3	Методы топонимического исследования.	3	5-6	2	2		1	8	

4	История топонимики в России.	3	7-8	2	2		1	8	Рейтинг-контроль 2
5	Топонимия и топография Владимирского края: история, основные этапы формирования.	3	9-10	2	2		1	8	
6	Социально-топографическая структура древнерусского города	3	11-12	2	2		1	8	Рейтинг-контроль 3
7	Топонимия и топография г. Владимира.	3	13-14	2	2		1	8	
8	Символы и реалии советской эпохи в топонимии края.	3	15-16	2	2		1	8	
9	Топонимическая система Владимирской области: соотношение общероссийских тенденций и специфических региональных черт.	3	17-18	2	2		1	8	
Всего за 3 семестр:			18	18	18		9	72	Зачет с оценкой
Наличие в дисциплине КП/КР									-
Итого по дисциплине		3	18	18	18		9	72	Зачет с оценкой

Содержание лекционных занятий по дисциплине

Тема 1. Топонимика как научная дисциплина.

Ономастика как раздел языкознания, изучающий собственные имена (онимы).

Топонимика как один из разделов ономастики, изучающий названия географических объектов. Ее предмет, задачи, методы исследования. Связь топонимики с другими научными дисциплинами.

Тема 2. Разделы топонимики.

Географические термины и их образование.

Основные виды топонимии: ойконимия (названия населённых пунктов), гидронимия (названия водных объектов), оронимия (названия особенностей рельефа); космонимия (названия внеземных объектов); урбанимия (названия внутригородских объектов) и другие.

Объединение топонимов по группам. Оронимы. Спелеонимы. Гидронимы. Гляционимы. Гелонимы. Пелагонимы. Дримонимы. Хоронимы. Несонимы. Ойконимы. Урбанионимы. Дромонимы.

Макро- и микротопонимы.

Тема 3. Методы топонимического исследования.

Методология и методы топонимического исследования. Принципы историзма и системности.

Традиционные методы исследования, применяемые в топонимике, их возможности и границы применения. Описательный (дескриптивный) метод. Статистический метод. Семиотический метод. Социолингвистический метод. Полевое исследование. Анкетирование, интервьюирование, непосредственное наблюдение и др.

Тема 4. История топонимики в России.

История становления топонимики как науки.

Этапы развития топонимики в нашей стране.

Известные российские топонимисты: Э.М. Мурзаев, Е.М. Поспелов, А. В. Суперанская, А.П. Дульзон, И.А. Воробьева, их труды

Тема 5. Топонимия и топография Владимирского края: история, основные этапы

формирования.

Народы, принимавшие участие в создании географических названий Владимирской области. Этническая карта Владимирского края.

Особенности рельефа местности, климата, природы Владимирщины и их отражение в топонимии. Местные географические термины. Антропонимы, ойконимы, оронимы, гидронимы.

Мемориальные топонимы Владимирского края.

Топография Владимирского края: этапы, основные вехи развития.

Тема 6. Социально-топографическая структура древнерусского города

Исходные предпосылки при выборе места для постройки города. Становление социально-топографической структуры древнерусского города (два пути: 1) появление укрепленного центра, детинца, и последующее формирование торгово-ремесленного предградья (посада); 2) наличие торгово-ремесленных поселений, вслед за чем возникает необходимость строительства крепости-детинца).

Формирование социально-топографической структуры городов Владимиро-Суздальской Руси.

Тема 7. Топонимия и топография г. Владимира: исторический аспект.

Топография домонгольского Владимира. Оборонительные сооружения Владимира XII в. Топография исторического центра города.

Топонимообразование Владимира. Факторы и причины возникновения топонимов. Микротопонимы Владимира и прилегающих территорий.

Историческая память и ее отражение в топонимии города.

Тема 8. Символы и реалии Советской эпохи в топонимии края.

Топонимия края и проблема исторической памяти.

Географические названия как выражение ментальности людей, их мироощущения, культуры, быта, обычаев, психологического состояния.

Проблема трансформации топонимов, связь изменений с событиями истории. Основные причины изменения географических названий (войны, миграции населения, этнические контакты и проч.).

Топонимы Советской эпохи, их специфика. Их универсальность. Их «постсоветские» судьбы.

Тема 9. Топонимическая система Владимирского края: соотношение общероссийских тенденций и специфических региональных черт.

Топонимическая система Владимирской области. Ее «общерусские» черты. Сходство основных топонимических процессов, способов топонимообразования, структурных типов топонимов и т.д. Ее специфические региональные черты.

Содержание практических/лабораторных занятий по дисциплине

Тема 1. Топонимика как научная дисциплина.

Предмет и задачи топонимики. Место топонимики в системе наук. Топонимика как один из разделов ономастики, раздела языкознания, изучающего имена собственные (онимы).

Связь топонимики с другими научными дисциплинами.

Разделы топонимики.

Географические термины и их образование.

Основные виды топонимии: ойконимия (названия населённых пунктов), гидронимия (названия водных объектов), оронимия (названия особенностей рельефа); космонимия (названия внеземных объектов); урбанимия (названия внутригородских объектов) и другие.

Объединение топонимов по группам. Оронимы. Спелеонимы. Гидронимы. Гляционимы. Гелонимы. Пелагонимы. Дримонимы. Хоронимы. Несонимы. Ойконимы. Урбанонимы. Дромонимы.

Макро- и микротопонимы.

Тема 2. Источники по топонимии.

Использование различных типов источников в топонимии.

Исторические документы, содержащие топонимическую и историко-географическую

информацию.

Типы исторических документов: русские летописи; актовые материалы (писцовые книги, акты имений, фольварков); законодательные документы (различного рода рескрипты, дарственные на право пользования землями); периодическая печать; традиционные мемуарные материалы; описания путешественников и др.

Картографические источники. Сопоставление разновременных карт, позволяющее изучить динамику освоения территории.

Топонимическая информация как своеобразный памятник истории, ее значение (дополнение и уточнение исторических фактов).

Методология и методы топонимического исследования. Принципы историзма и системности.

Традиционные методы исследования, применяемые в топонимике, их возможности и границы применения. Описательный (дескриптивный) метод. Статистический метод. Семиотический метод. Лингвистические методы (этимологический, структурно-грамматический и др.). Социолингвистический метод. Полевое исследование. Анкетирование, интервьюирование, непосредственное наблюдение и др.

Тема 3. Ранний период развития топонимики.

Географические названия Древнего мира. Топонимы в Древнем Египте.

Античная традиция сопровождения историко-географических трудов объяснением топонимов. Упоминание различных географических объектов в таких известных античных трудах, как «История» Геродота, «География» Страбона, «Естественная история» Плиния Старшего.

Эволюция топонимов в эпоху Средневековья.

Научный подход к топонимическим данным в трудах ученых средневекового Востока.

Зарождение основ научной топонимики (XVIII-XIX вв.).

Активное развитие топонимических исследований в XX в. Формирование топонимических школ в различных странах. Вклад в изучение географических названий различных регионов Земли таких авторов, как А. Доза, А. Шерпилё (Франция); Г. Краэ, М. Фасмер (Германия), Э. Экуолл, А. Смит, А. Рум, С. Мэттьюз (Великобритания); А. Профоуз, В. Шмилауэр (Чехия); В. Тащицкий, Й. Сташевский, С. Роспанд, К. Рымут (Польша); В. Георгиев (Болгария); Л. Киш (Венгрия), И. Иордан, Г. Драгу (Румыния); М. Ольсон (Швеция); Дж. Р. Стюарт, Н. Холмер (США), Дж. Армстронг (Канада), А. Кардозу (Бразилия) и др.

Тема 4. Топонимические исследования в современную эпоху.

Динамичное развитие дисциплины в современную эпоху. Причины растущего интереса к топонимическим данным. Междисциплинарный статус современной топонимики, в силу чего она предоставляет ценный информационный материал для специалистов из различных отраслей знания: географов, историков, культурологов, лингвистов, биологов, экологов и др.

Проблемы современной топонимики. Проблема упорядочения топонимов. Стандартизация и унификация географических названий. Наименование и переименование географических объектов (как новых, так и старых). Создание информационных баз топонимических данных.

Просветительская функция топонимики. Топонимы как памятники духовной культуры человечества, носители истории цивилизации.

Этапы развития топонимики в России. Вклад в развитие топонимики в России авторов XVIII (В.Н.Татищев) и XIX в. (Н.И.Надеждин, А. Х. Востоков, М. А. Кастрен, Я. К. Грот и др.).

Тема 5. История топонимики в России.

Становление и развитие современной топонимической науки.

Известные российские топонимисты: Э.М. Мурзаев, Е.М. Пospelов, А. В. Суперанская, А.П. Дульзон, И.А. Воробьева, их труды.

Теоретические основы топонимических исследований, представленные в трудах О. Н. Трубачева, В. Н. Топорова, Н. И. Толстого, А. И. Попова, Ю. А. Карпенко и др.

Тема 6. Причины возникновения топонимов.

Процесс топонимизации. Древнейшие топонимы, выраженные словами, словосочетаниями, предложениями. Ключевая функция топонима: выделение единичного объекта из множества однотипных. Принципы отбора отличительных признаков (в разные периоды могут оказаться преобладающими либо – природные признаки, либо – принадлежность (хозяину), либо – идеологические названия и т.д.).

Народные географические термины в топонимии и их информационный потенциал.

Физико-географические термины.

Термины социально-экономического плана.

Термины типов поселений (город, село, новоселки, двор, слобода, околица, хутор и др.), построек и их частей (изба, клеть, гумно, хлев и др.), дромонимические или термины транспортных путей (гать, брод, мост, перекрестье).

Народные географические термины как основа топонимии различных регионов Земли, ключ к раскрытию этимологии географических названий.

Различные формы образования топонимов.

Прямой переход нарицательного слова в топоним (бор – *Бор*). Топонимы, образованные от прилагательных и числительных.

Топонимические форманты (от латинского *formans* – «образующий») – словообразующие элементы, самостоятельно не употребляющиеся в языке, состоящие из суффикса, окончания, иногда – префикса (приставки). Их происхождение (например, в славянской топонимии самые употребительные форманты «–ов, –ово, –ин, –ино», возникшие в X – XII вв. как средство выражения феодальной принадлежности селений, земельных участков).

Тема 7. Топонимия и топография Владимирского края: история, основные этапы формирования.

Народы, принимавшие участие в создании географических названий Владимирской области. Этническая карта Владимирского края.

Особенности рельефа местности, климата, природы Владимирщины и их отражение в топонимии. Местные географические термины. Антропонимы, ойконимы, оронимы, гидронимы.

Мемориальные топонимы Владимирского края.

Топография Владимирского края: этапы, основные вехи развития.

Социально-топографическая структура древнерусского города

Исходные предпосылки при выборе места для постройки города. Становление социально-топографической структуры древнерусского города (два пути: 1) появление укрепленного центра, детинца, и последующее формирование торгово-ремесленное предградья (посада); 2) наличие торгово-ремесленных поселений, вслед за чем возникает необходимость строительства крепости-детинца).

Формирование социально-топографической структуры городов Владимиро-Суздальской Руси.

Топография домонгольского Владимира. Оборонительные сооружения Владимира XII в. Топография исторического центра города.

Топонимообразование Владимира. Факторы и причины возникновения топонимов. Микротопонимы Владимира и прилегающих территорий.

Историческая память и ее отражение в топонимии города.

Виды трансформации топонимов: 1) сокращение; 2) аббревиатура или акроним (передача многословных географических названий через заглавные буквы либо первоначальные слоги); 3) агглютинация (соединение двух или нескольких слов); 4) фонетическая трансформация; 5) морфологическая трансформация; 6) переосмысление; 7) перевод или калька; 8) официальное переименование.

Тема 8. Отражение Советской эпохи в топонимии.

Географические названия как выражение ментальности людей, их мироощущения, культуры, быта, обычаев, психологического состояния. Проблема изменений топонимов, их связь с событиями истории.

Предпосылки ликвидации прежнего топонима и замены его новым (идеологические, политические, социальные и др.). Политические причины: революции, войны, образование

новых и разрушение старых государств, совершенствованием национальной топонимии и т.д. Идеологическая подоплека трансформации топонимов.

Топонимы Советской эпохи, их специфика. Их универсальность. Их «постсоветские» судьбы.

Топонимия края и проблема исторической памяти. Основные причины изменения географических названий Владимирского края (этнические контакты, миграции населения, войны, революции и проч.).

Трансформация топонимов Владимирского края в Советский период.

Тема 9. Топонимическая система Владимирского края: соотношение общероссийских тенденций и специфических региональных черт.

Топонимическая система Владимирской области. Ее «общерусские» черты. Сходство основных топонимических процессов, способов топонимообразования, структурных типов топонимов и т.д. Ее специфические региональные черты.

5. ОЦЕНОЧНЫЕ СРЕДСТВА ДЛЯ ТЕКУЩЕГО КОНТРОЛЯ УСПЕВАЕМОСТИ, ПРОМЕЖУТОЧНОЙ АТТЕСТАЦИИ ПО ИТОГАМ ОСВОЕНИЯ ДИСЦИПЛИНЫ И УЧЕБНО-МЕТОДИЧЕСКОЕ ОБЕСПЕЧЕНИЕ САМОСТОЯТЕЛЬНОЙ РАБОТЫ СТУДЕНТОВ

5.1. Текущий контроль успеваемости

Рейтинг-контроль 1

1. Ономастика как раздел языкознания, изучающий собственные имена (онимы).
2. Топонимика как научная дисциплина. Ее предмет, задачи, методы исследования.
3. Связь топонимики с другими научными дисциплинами.
4. Географические термины и их образование.
5. Основные виды топонимии: ойконимия (названия населённых пунктов), гидронимия (названия водных объектов), оронимия (названия особенностей рельефа); космонимия (названия внеземных объектов); урбанимия (названия внутригородских объектов) и другие.
6. Объединение топонимов по группам. Оронимы. Спелеонимы. Гидронимы. Гляционимы. Гелонимы. Пелагонимы. Дримонимы. Хоронимы. Несонимы. Ойконимы. Урбанонимы. Дромонимы.
7. Макро- и микропонимы.
8. Методология и методы топонимического исследования.
9. Традиционные методы исследования, применяемые в топонимике, их возможности и границы применения. Описательный (дескриптивный) метод. Статистический метод. Семиотический метод.
10. Методы исследования, применяемые в топонимике, их возможности и границы применения. Социолингвистический метод. Полевое исследование. Анкетирование, интервьюирование, непосредственное наблюдение и др.
11. История становления топонимики как науки.
12. Этапы развития топонимики в России.

Рейтинг-контроль 2

1. Историческое ядро г. Владимира: топография и топонимия.
2. Особенности рельефа местности, климата, природы Владимирщины и их отражение в топонимии города.
3. Дромонимы: названия дорог Владимирского края.
4. Названия дорог в наименованиях улиц г. Владимира.
5. Владимирка: история дороги.
6. Средневековые занятия горожан в топонимии городов края.
7. Социальный состав населения городов края и его отражение в названиях улиц.

8. Память о великих князьях в топонимии населенных пунктов Владимирского края.
9. Топография Владимирского края: исторический и современный аспекты.
10. Топография Владимира: история и современность.
11. Топонимика как научная дисциплина.
12. Связь топонимики с другими науками.
13. История заселения и топонимика Владимирского края.
14. Славянские и угро-финские топонимы на территории края.
15. Особенности дореволюционной топонимической системы города.
16. Гидронимы на карте г. Владимира и области: происхождение названий.

Рейтинг-контроль 3

1. Патронимы на карте областного центра.
2. Патронимы на карте Владимирской области.
3. Народные топонимы
4. Заимствованные топонимы на территории Владимирского края
5. Рост городов Владимирского края и их отражение в их топонимии.
6. Микротопонимы Владимира (или по выбору любой город (село) области)
7. Поселки, давшие названия улицам Владимира.
8. Названия садов, парков, полей Владимира (агроонимы).
9. Агоронимы (названия площадей и рынков) городов Владимирского края.
10. Оронимы (названия гор и оврагов) Владимирского края.
11. Годонимы губернского города Владимира
12. Годонимы уездных (районных) городов (по выбору)
13. Гидронимы Владимирского края
14. Мемориальная топонимика Владимирской области
15. Названия городов Владимирского края
16. Владимирка и Стромынка - главные дороги Владимирской губернии
17. Экономическая история Владимирского края в промышленных топонимах
18. Символы и реалии советской эпохи в названиях улиц областного центра и других городов края.

5.2. Промежуточная аттестация (зачет с оценкой)

Вопросы к зачету:

1. Ономастика как раздел языкознания, изучающий собственные имена (онимы).
2. Топонимика как научная дисциплина. Ее предмет, задачи, методы исследования. Связь топонимики с другими научными дисциплинами.
3. Основные виды топонимии. Объединение топонимов по группам.
4. Макро- и микротопонимы. Микротопонимы Владимира (или по выбору любой город (село) области).
5. Методы исследования, применяемые в топонимике. Описательный (дескриптивный) метод. Статистический метод. Семиотический метод.
6. Методы исследования, применяемые в топонимике. Социолингвистический метод. Полевое исследование. Анкетирование, интервьюирование, непосредственное наблюдение и др.
7. История становления топонимики как науки.
8. Этапы развития топонимики в России.
9. Славянские и угро-финские топонимы на территории Владимирского края.
10. Историческое ядро г. Владимира: топография и топонимия.
11. Особенности рельефа местности, климата, природы Владимирщины и их отражение в топонимии города.
12. Дромонимы: названия дорог Владимирского края. Названия дорог в наименованиях улиц г. Владимира.
13. Средневековые занятия горожан в топонимии городов края.

14. Социальный состав населения городов края и его отражение в названиях улиц.
15. Память о великих князьях в топонимии населенных пунктов Владимирского края.
16. Топография городов Владимирского края: исторический и современный аспекты.
17. Топография Владимира: история и современность.
18. Особенности дореволюционной топонимической системы города.
19. Гидронимы на карте г. Владимира и области: происхождение названий.
20. Патронимы на карте областного центра.
21. Патронимы на карте Владимирской области.
22. Поселки, давшие названия улицам Владимира.
23. Названия садов, парков, полей Владимира (агроонимы).
24. Агоронимы (названия площадей и рынков) городов Владимирского края.
25. Оронимы (названия гор и оврагов) Владимирского края.
26. Годонимы губернского города Владимира
27. Годонимы уездных (районных) городов (по выбору)
28. Гидронимы Владимирского края
29. Мемориальная топонимика Владимирской области
30. Названия городов Владимирского края
31. Экономическая история Владимирского края в промышленных топонимах
32. Символы и реалии советской эпохи в названиях улиц областного центра и других городов края.

5.3. Самостоятельная работа обучающегося по дисциплине «Топография и топонимика Владимирского края» включает в себя следующие виды деятельности:

- 1) изучение рекомендованной основной и дополнительной литературы (см. раздел 6: «Учебно-методическое и информационное обеспечение дисциплины»);
- 2) составление тезисов выступлений, конспектов, подготовка мультимедийных презентаций;
- 3) самостоятельное выполнение заданий, аналогичных предлагаемым на занятиях.

Вопросы для самостоятельной работы:

1. Историческая топография домонгольского Владимира.
2. Оборонительные сооружения Владимира XII в.
3. Топография исторического центра Владимира.
4. Исторические и современные парки и скверы Владимира.
5. Промышленное развитие Владимира и его отражение в топонимии.
6. Промышленное развитие городов края и его отражение в топонимии.
7. Мосты Владимира: история названий.
8. Мосты городов края: история названий.
9. Микротопонимы Владимира и прилегающих территорий.
10. Агио годонимы Владимира и городов области.
11. Микроойконимы Владимира и городов области.
12. Родной край в произведениях владимирских авторов.
13. Проблема возвращения исторических названий улицам городов Владимирского края.

Фонд оценочных материалов (ФОМ) для проведения аттестации уровня сформированности компетенций обучающихся по дисциплине оформляется отдельным документом.

6. УЧЕБНО-МЕТОДИЧЕСКОЕ И ИНФОРМАЦИОННОЕ ОБЕСПЕЧЕНИЕ ДИСЦИПЛИНЫ

6.1. Книгообеспеченность

Наименование литературы: автор, название, вид издания, издательство	Год издания	КНИГООБЕСПЕЧЕННОСТЬ
		Наличие в электронном каталоге ЭБС
Основная литература		
1. Голубкина, Т.М., Кириллова Л.В. История и культура Владимирского края: методические рекомендации к курсу / сост. Т. М. Голубкина, Л. В. Кириллова ; Владимирский государственный университет имени Александра Григорьевича и Николая Григорьевича Столетовых (ВлГУ), Кафедра истории России и краеведения .— Владимир : Владимирский государственный университет имени Александра Григорьевича и Николая Григорьевича Столетовых (ВлГУ), 2013 .— 36 с. — Имеется электронная версия .— Библиогр. в тексте	2013	http://e.lib.vlsu.ru:80/handle/123456789/2651
2. Барашев, Михаил Анатольевич. Культурно-исторические ландшафты Владимирского края : очерки : учебное пособие / М. А. Барашев, В. Н. Ревякин .— Владимир : Владимирский государственный университет (ВлГУ), 2007 .— 46 с. — ISBN 5-89368-740-X.	2007	http://e.lib.vlsu.ru/bitstream/123456789/1110/3/00534.pdf
3. Кириллова, Любовь Владимировна. История Владимирского края в датах (с древнейших времен до начала XX века) : справочник : [хронологическая таблица] / Л. В. Кириллова, С. А. Калиничева ; Владимирский государственный университет (ВлГУ) .— Владимир : Владимирский государственный университет (ВлГУ), 2008 .— 100 с. — (Приоритетные национальные проекты, Образование) (Инновационная образовательная программа, Проект 3: устойчивое развитие: человек-природа-культурное наследие. Цель: реализация инновационных образовательных программ для подготовки и переподготовки специалистов социально-экономической, медико-биологической и культурной сфер и для формирования у населения здорового образа жизни). — ISBN 978-5-89368-834-4.	2008	http://e.lib.vlsu.ru/bitstream/123456789/1243/3/01036.pdf
Дополнительная литература		
4. Ландшафты Владимирской области : учеб. пособие. В 2 ч. Ч. 1. Ландшафты Смоленско-Московской провинции / В. В. Романов ; Владим. гос. ун-т. — Владимир : Изд-во Владим. гос. ун-та, 2008. — 56 с. — ISBN 978-5-89368-861-0	2008	http://e.lib.vlsu.ru:80/handle/123456789/1159
5. Бурлаков, Анатолий Иванович. Методические рекомендации по курсу "История и культура Владимирского края" / сост. А. И. Бурлаков, С. А. Калиничева, Л. В. Кириллова ; Владимирский государственный университет (ВлГУ), Кафедра истории и музеологии .— Владимир : Владимирский	2007	http://e.lib.vlsu.ru/bitstream/123456789/1224/1/1002.pdf

государственный университет (ВлГУ), 2007 .— 59 с.		
6. Мазур, Л. Д. Русский город XI - XVIII вв. Владимирская земля / Л. Д. Мазур .— Москва : Б.и., 2006 .— 111 с. : ил., карты .— ISBN 5-8125-0753-8.	2006	19

6.2. Периодические издания


1. Материалы межрегиональных и всероссийских краеведческих конференций «Владимирский край в истории и культуре России (2013 - 2019 гг.)
2. Материалы Всероссийских краеведческих конференций «Город Суздаль в истории России».

6.3. Интернет-ресурсы

1. Интернет-энциклопедия «Виртуальный Владимир». Авторы Королев С. А., Горшкова Д. П. <http://vqv.avо.ru/>
2. Энциклопедия Кирилла и Мефодия www.КМ.ru
3. Официальный сайт Владимиро-Суздальского музея историко-архитектурного и художественного музея-заповедника <http://www.museum.vladimirqid.ru/museum.html>
4. Справочник г. Владимира / Официальный сайт Администрации г. Владимира. <http://vsesekreti.ru/vladimir/vladimir/index.html>
5. Сайт Владимирской областной универсальной библиотеки имени М. Горького <http://www.library.vladimir.ru/>; «Земля Владимирская» <http://www.librarv.vladimir.ru/vladobl.htm>


7. МАТЕРИАЛЬНО-ТЕХНИЧЕСКОЕ ОБЕСПЕЧЕНИЕ ДИСЦИПЛИНЫ

Для реализации данной дисциплины имеются специально оборудованные помещения для проведения занятий лекционного типа, занятий практического типа, групповых и индивидуальных консультаций, текущего контроля и промежуточной аттестации. Практические работы проводятся в мультимедийной аудитории 213-2. Имеется необходимое для обучения лицензионное программное обеспечение, демонстрационные приборы, мультимедийные средства.


Рабочую программу составил доц. кафедры ИАиК Погорелая С.В. 
(ФИО, подпись)

Рецензент Зав. пер. науч. и др. науч. - исслер. отдел
(представитель отдел. Тас. ВСИИЗ З.Н. Саурнова работодателя)
(место работы, должность, ФИО, подпись)

Программа рассмотрена и одобрена на заседании кафедры Истории, археологии и краеведения
Протокол № 8 от 24.06.2021 года

Заведующий кафедрой Тихонов А.К. 
(ФИО, подпись)

Рабочая программа рассмотрена и одобрена на заседании учебно-методической комиссии
направления 51.03.04 – «Музеология и охрана объектов культурного и природного наследия»

Протокол № 8 от 24.06.21 года
Председатель комиссии Тихонов А.К. 
(ФИО, подпись)

**ЛИСТ ПЕРЕУТВЕРЖДЕНИЯ
РАБОЧЕЙ ПРОГРАММЫ ДИСЦИПЛИНЫ**

Рабочая программа одобрена на 20____ / 20____ учебный года

Протокол заседания кафедры № _____ от _____ года

Заведующий кафедрой _____

Рабочая программа одобрена на 20____ / 20____ учебный года

Протокол заседания кафедры № _____ от _____ года

Заведующий кафедрой _____

Рабочая программа одобрена на 20____ / 20____ учебный года

Протокол заседания кафедры № _____ от _____ года

Заведующий кафедрой _____

ЛИСТ РЕГИСТРАЦИИ ИЗМЕНЕНИЙ

в рабочую программу дисциплины

НАИМЕНОВАНИЕ

образовательной программы направления подготовки код и наименование ОП,

направленность: наименование (указать уровень подготовки)

Номер изменения	Внесены изменения в части/разделы рабочей программы	Исполнитель ь ФИО	Основание (номер и дата протокола заседания кафедры)
1			
2			

Заведующий кафедрой _____ / _____

Подпись

ФИО