

Министерство образования и науки Российской Федерации
Федеральное государственное бюджетное образовательное учреждение
высшего образования
«Владимирский государственный университет
имени Александра Григорьевича и Николая Григорьевича Столетовых»
(ВлГУ)



Проректор
по учебно-методической работе

[Signature] А.А.Панфилов

« 17 » марта 2016 г.

**РАБОЧАЯ ПРОГРАММА ДИСЦИПЛИНЫ
«ЭКОНОМИЧЕСКАЯ И СОЦИАЛЬНАЯ ГЕОГРАФИЯ ЗАРУБЕЖНЫХ СТРАН»**

Направление подготовки – 44.03.05 «Педагогическое образование»

Профили подготовки - «География. Безопасность жизнедеятельности»

Уровень высшего образования - бакалавриат

Форма обучения - очная

Семестр	Трудоемкость зач. ед./ час.	Лекции, час.	Практич. занятия, час.	Лаборат. работы, час.	СРС, час.	Форма промежуточного контроля (экз./зачет)
9	3/108	-	12	24	36	Экзамен (36 ч)
10	6/216	-	28	42	101	Экзамен (45 ч)
Итого	9/324	-	40	66	137	2 экзамена (81 ч)

Владимир 2016

[Signature]

1. ЦЕЛИ ОСВОЕНИЯ ДИСЦИПЛИНЫ

Целью освоения дисциплины «Экономическая и социальная география зарубежных стран» является формирование пространственного географического мышления студентов, основанного на фундаментальном изучении географии мирового хозяйства и его регионов, звеньями которых являются национальные хозяйства отдельных стран.

Основные задачи дисциплины:

1. Знакомство студентов с крупными регионами зарубежного мира;
2. Характеристика факторов, определяющих региональные различия социально-экономического развития стран и регионов;
3. Формирование у студентов умения моделировать развитие социально-экономических процессов в меняющихся условиях.

2. МЕСТО ДИСЦИПЛИНЫ В СТРУКТУРЕ ОПОП ВО

Дисциплина «Экономическая и социальная география зарубежных стран» входит в вариативную часть учебного плана по направлению 44.03.05 «Педагогическое образование» по профилю – «География, безопасность жизнедеятельности» и закладывает основы знаний при подготовке учителей географии.

Для освоения дисциплины «Экономическая и социальная география зарубежных стран» студенты используют знания, умения и виды деятельности, сформированные в процессе изучения предметов «География», «История», «Обществознание» на предыдущем уровне образования, а также в ходе освоения студентами дисциплин общегеографического блока – «Картография с основами топографии», «Общее землеведение»; физико-географического блока – «Физическая география материков и океанов», «Физическая география России»; экономико-географического блока – «Общая экономическая и социальная география», «Экономическая и социальная география России», что необходимо для формирования целостного представления о географической среде и закономерностях ее функционирования. Курс рассматривается как один из завершающих этапов в подготовке учителя-географа.

Цель, задачи и необходимые результаты обученности определили структуру курса. Он включает 13 взаимосвязанных разделов. Каждый раздел включает в себя изучение принципов, закономерностей, моделей размещения и методов пространственного анализа, а также конкретные материалы по географии изучаемых явлений.

3. КОМПЕТЕНЦИИ ОБУЧАЮЩЕГОСЯ, ФОРМИРУЕМЫЕ В РЕЗУЛЬТАТЕ ОСВОЕНИЯ ДИСЦИПЛИНЫ

Бакалавр по направлению 44.03.05 «Педагогическое образование» профиль «География, Безопасность жизнедеятельности» в процессе изучения дисциплины «Экономическая и социальная география зарубежных стран» должен приобрести основы следующих компетенций:

Профессиональные компетенции (ПК):

ПК – 2 – способностью использовать современные методы и технологии обучения и диагностики;

ПК – 4 – способностью использовать возможности образовательной среды для достижения личностных, метапредметных и предметных результатов обучения и обеспечения качества учебно-вспомогательного процесса средствами преподаваемых предметов.

В результате освоения дисциплины обучающийся должен демонстрировать следующие результаты образования:

1). Знать:

- номенклатуру регионов и стран, определяемых программой (ПК-2);
- статистические данные о размерах территории, численности населения в изучаемых странах и регионах, показатели, доказывающие разный уровень их развития (ПК-2);
- характерные черты ЭГП, географии природных условий и ресурсов, населения, промышленности, сельского хозяйства, природоохранных проблем стран и регионов мира (ПК-2, 4,);
- географическую литературу наиболее известных экономико-географов и их вклад в экономическую географию зарубежных стран (ПК-2, 4);
- закономерности формирования разных типов отраслевых и территориальных структур хозяйства на отдельных территориях (ПК-2, 4).

2). Уметь:

- пользоваться картами, статистическими данными и геоинформационными системами (ПК- 4);
- составлять экономико-географическую характеристику стран и регионов (ПК-4);
- сопоставлять основные демографические, экономические и социальные показатели (ПК-2, 4);
- давать характеристику природных предпосылок для развития хозяйства стран, населения стран мира (ПК-2, 4);
- формулировать, объяснять суть и показывать пути решения наиболее актуальных экономико- и социально-географических проблем регионов и стран мира (ПК-2, 4).

3). Владеть:

- методами научного описания экономико-географических процессов и явлений (ПК-2, 4);
- навыками чтения географических карт и статистических данных (ПК-2, 4);
- навыками выполнения расчетно-графических работ (заполнение таблиц, построение графиков и схем) (ПК-4);
- навыками построения контурных карт (ПК-2);
- способами презентации экономико-географической информации (ПК-2, 4)

4. СТРУКТУРА И СОДЕРЖАНИЕ ДИСЦИПЛИНЫ

«Экономическая и социальная география зарубежных стран»

Общая трудоемкость дисциплины составляет 9 зачетных единиц, 324 часа

№ п/п	Раздел дисциплины	Семестр	Неделя семестра	Виды учебной работы, включая самостоятельную работу студентов и трудоемкость (в часах)						Объем учебной работы с применением интерактивных методов (в часах, %)	Формы текущего контроля успеваемости (по неделям семестра), форма промежуточной аттестации (по семестрам)
				Лекции	Практические занятия	Лабораторные работы	Контрольные работы	СРС	КП/КР		
9 семестр											
1	Введение. Теоретические подходы к регионализации мира. Зарубежная Европа. Общая характеристика.	9	7/ 7,8	-	2	4		3		4/67%	
2	Субрегионы и страны Европы. Средняя Европа. ФРГ, Франция, Великобритания	9	9,11, 13,15/ 9,10, 11,12	-	8	8		11		8/50%	Рейтинг-контроль 1 (9 н)

3	Южная Европа. Италия, Испания	9	17/ 13,14	-	2	4	7	4/67%	Рейтинг- контроль 2 (12 н)
4	Северная Европа	9	-/15	-	-	2	7	2/100%	
5	Центрально- Восточная Европа	9	-/16, 17,18	-	-	6	8	4/67%	Рейтинг- контроль 3 (18 н)
Итого за 9 семестр					12	24	36	22/61%	Экзамен (36)
10 семестр									
6	Зарубежная Азия. Восточная и Центральная Азия.	10	1,2,3/ 1,3/ 1,2	-	6	6	12	10/72%	
7	Юго-Восточная Азия	10	-/ -/ 3	-	-	2	10	2/100%	
8	Южная Азия	10	4/ 5/ 4	-	2	4	12	4/67%	Рейтинг- контроль 1 (5 н)
9	Юго-Западная Азия	10	-/ -/ 5	-	-	2	9	2/100%	
10	Северная Америка. США. Канада	10	5,6,7,8 /7 /6,7,8	-	8	10	14	6/37%	Рейтинг- контроль 2 (9 н)

11	Латинская Америка. Бразилия. Мексика.		9,10, 11/ 9/ 9,10, 11	-	6	8		14		6/43%	
12	Австралия и Океания		12/ 11/ 12	-	2	4		14		2/33%	
13	Африка. Субрегионы страны		13,14/ 13/ 13,14	-	4	6		16		4/40%	Рейтинг-контроль 3 (14 н)
Итого за 10 семестр					28	42		10 1		36/51%	Экзамен (45)
Всего		9, 10		-	40	66		13 7		58/55%	2 экзамена (81)

СОДЕРЖАНИЕ КУРСА

Раздел 1. ВВЕДЕНИЕ. ТЕОРЕТИЧЕСКИЕ ПОДХОДЫ К РЕГИОНАЛИЗАЦИИ МИРА. ЗАРУБЕЖНАЯ ЕВРОПА. ОБЩАЯ ХАРАКТЕРИСТИКА.

Введение. Экономическая и социальная география зарубежных стран в системе наук; ее предмет, объект и основные задачи. Методы исследования. Элементы экономико-географических и экономических теорий. Теоретические подходы к регионализации мира: регион (культурный регион), субрегион, страна. Историко-географические регионы мира. Этнокультурные регионы и специфика их выделения. Современные цивилизационные макрорегионы мира (по В. В. Вольскому). Факторы регионализации мира. Проблемы регионализации мира.

Географическое страноведение. Предмет, методы и задачи географического страноведения; программа страноведческого исследования. Страноведение комплексное, проблемное, глобальное. Особенности и методы изучения территории, экономико-географического положения, природных условий и ресурсов, расселения, хозяйства и его территориальной структуры в страноведении. Классификация и типология стран. Типологические особенности стран с централизованно планируемой экономикой, стран с

переходной экономикой, крупнейших индустриальных стран, малых «привилегированных» стран, стран переселенческого капитализма, «ключевых» развивающихся стран, новых индустриальных стран, стран-нефтеэкспортеров, наименее развитых стран.

Зарубежная Европа. Общая характеристика географического положения и политической карты. Территория. Географическое положение. Особенности формирования политической карты региона. Современная политическая карта региона. Политико-географические проблемы региона. Взаимоотношения Европы с США, Китаем и Россией. Природные условия и ресурсы, населения и хозяйство Зарубежной Европы. Интеграционные процессы в регионе. Природные условия и ресурсы. Население. Общая характеристика хозяйства; его основные отрасли; роль региона в системе мирового хозяйства. Особенности развития. Регион как один из главных центров мировой цивилизации. ЕС как политическая и экономическая «сила» региона.

Раздел 2. СУБРЕГИОНЫ И СТРАНЫ ЕВРОПЫ. СРЕДНЯЯ ЕВРОПА. ФРГ. ФРАНЦИЯ. ВЕЛИКОБРИТАНИЯ.

Субрегионы и страны: Средняя Европа (ФРГ, Франция, Великобритания). Общая характеристика субрегионов Европы. Характеристика ведущих стран региона.

Германия. Географическое положение, территория и границы. ФРГ - одна из главных высокоразвитых стран мира. Природные условия и ресурсы. Численность и естественное движение населения. Приток и ассимиляция переселенцев, эмиграция и иммиграция. Положение иностранных рабочих. Особенности размещения населения и урбанизация, ее проблемы. Особенности отраслевой и классовой структуры населения. Государственное устройство. Место ФРГ в мировой экономике. Значение ФРГ и ее роль в нем. Евросоюз. Особенности развития и общая характеристика хозяйства. Особая роль промышленности в структуре экономики. Ведущая роль машиностроения. Характеристика важнейших отраслей промышленности. Послевоенные изменения в размещении промышленности. Уровень развития сельского хозяйства, основные отрасли. Порайонные различия в специализации. Конфигурация транспортной сети. Роль железнодорожного и автомобильного транспорта. Большое значение водных путей по Рейну и его притокам и системам каналов. Важнейшие морские и речные порты. Товарная структура и география внешней торговли. Особенности формирования районов и порайонные различия. Экономические районы современной (объединенной) ФРГ. Особенности Западной и Восточной Германии.

Франция. Территория и географическое положение. Природные условия и ресурсы; их разнообразие при дефиците многих видов сырья. Население: особенности динамики, естественный прирост и иммиграция; национальный состав, национальные меньшинства. Особенности размещения населения, характер урбанизации, гипертрофия Парижа. Трудовые ресурсы и их использование. Государственное устройство и политический строй современной Франции. Место Франции в мире. Специфика отраслевой структуры хозяйства. Характеристика важнейших отраслей, неравномерность их развития и размещения. Особенности аграрных отношений. Виды транспорта. Централизация транспортной сети. Главные морские порты. Внешняя торговля, экспорт капитала, иностранный туризм. Основные экономические районы и государственные плановые районы.

Великобритания. Территория, географическое положение, состав Соединенного Королевства Великобритании и Северной Ирландии. Природные условия и ресурсы, их хозяйственная оценка. Значение месторождений нефти и природного газа в Северном море. Численность и национальный состав. Высокая степень урбанизации, крупнейшие города и конурбации. Рурбанизация. Промышленность, ее сырьевая и энергетическая базы, изменения в структуре и размещении. Различия между старыми, новыми и новейшими отраслями. Землевладение и землепользование, лендлордизм. Особенности развития, структуры и размещения сельского хозяйства. Транспорт. Особое значение морского судоходства, главные порты. Конкуренция железнодорожного и автомобильного транспорта. Внешнеэкономические связи Великобритании. Особенности торгового и платежного балансов. Особенности формирования районов, схема районного деления. Районы южной и Центральной Англии, районы Северной Англии, окраинные национальные районы: Уэльс, Северная Ирландия (Ольстер).

Раздел 3. ЮЖНАЯ ЕВРОПА. ИТАЛИЯ. ИСПАНИЯ.

Общая характеристика и сравнительные черты стран Южной Европы. Характеристика ведущих стран.

Италия. Территория. Особенности географического положения. Ограниченность энергетической и сырьевой базы. Рекреационные ресурсы. Контрасты в плотности населения. Особенности расселения города, богатство историческими памятниками. Трудовые ресурсы и их использование. Современное государственное устройство и административное деление. Основные политические партии. Роль католической церкви. Общая характеристика хозяйства. Место Италии в мировом хозяйстве. Различия в уровне экономического развития Севера и Юга, причины этого. Характеристика основных отраслей и промышленных центров. Аграрный строй. Транспортная система. Создание

нефте- и газопроводов. Состав и география внешней торговли. Большая роль в платежном балансе доходов от туризма, транспорта, денежных переводов эмигрантов. Межрайонные социальные и экономические различия. Северная Италия, Центральная Италия, Южная Италия.

Испания. Формирование национальной территории и хозяйства Испании (историческая ретроспектива). Оценка современного политического и экономико-географического положения. Природные условия и ресурсы. Население: динамика и расселение. Национальный состав населения и проблема национальных автономий. Крупнейшие города. Место Испании в МРТ. Современные тенденции изменения отраслевой и территориальной структуры хозяйства. Главные промышленные центры и районы страны. Специализация сельского хозяйства и сельскохозяйственные районы. География транспорта Испании. Внешнеэкономические связи. Испания и ЕС. Экономические районы Испании: Центральный, Северный, Арагон, Северо-Восточный (Каталония), Восточный (Левант), Южный (Андалузия), Островная Испания.

Раздел 4. СЕВЕРНАЯ ЕВРОПА.

Состав региона. Особенности ЭГП и природных условий. Роль природных факторов в формировании отраслей специализации. Малочисленность стран – фактор монофункциональной специализации. Высокий уровень монополизации экспортных отраслей, их научно-технический уровень. Особенности структуры населения. Роль столиц в размещении населения и хозяйства. Типы расселения и размещения хозяйства. Швеция. Типичные и специфические черты населения и хозяйства.

Раздел 5. ЦЕНТРАЛЬНО-ВОСТОЧНАЯ ЕВРОПА.

Подходы к выделению субрегиона. Характеристика природных условий и ресурсов. Трансформационные процессы в хозяйстве восточно-европейских стран. Отрасли специализации.

Экономико-географическая характеристика Польши. Особенности территориального формирования польского государства. Границы. Политический строй. Административно - территориальное деление. Природные условия и ресурсы, их хозяйственная оценка. Крупные, международного значения, запасы каменного угля, руд меди, самородной серы. Население. Национальная однородность современной Польши. Территориальные различия в плотности населения. Городское и сельское население; порайонное различие в сети расселения. Роль крупных городов и городских агломераций. Территориальная структура хозяйства. Промышленность. Главные промышленные районы и центры. Значение Верхнесилезского бассейна. Сельское хозяйство. Транспортная система. Экономические районы. Характеристика районов: 1) Центральный; 2) Центрально-

Западный; 3) Южный; 4) Юго-Западный; 5) Северный; 6) Северо-Восточный; 7) Восточный; 8) Юго-Восточный.

Раздел 6. ЗАРУБЕЖНАЯ АЗИЯ. ВОСТОЧНАЯ И ЦЕНТРАЛЬНАЯ АЗИЯ.

Зарубежная Азия. Общая характеристика географического положения, политической карты, природных условий и ресурсов, населения и хозяйства. Возрастание роли Азиатско-Тихоокеанского региона. Новые индустриальные страны Азии. Субрегионы и страны: Восточная Азия (Китай, Япония), Юго-Восточная Азия, Южная Азия (Индия), Юго-Западная Азия.

Географическое своеобразие и разнообразие региона. Территория, границы. Экономико-географическое положение. Политико-географическая и социально-экономическая многоликость региона. Природные условия и ресурсы. Население: воспроизводство, этнический и религиозный состав, размещение, урбанизация; демографические и этноконфессиональные проблемы. Общая характеристика хозяйства; основные черты международной хозяйственной специализации. Типология стран региона и его внутренние различия. Политико-, социально- и экономико-географические особенности Восточной, Юго-Восточной, Южной, Юго-Западной и Центральной Азии.

Япония. Типологические черты Японии как одной из главных высокоразвитых стран. Современное географическое положение Японии. Степень обеспеченности Японии собственным минеральным сырьем и топливом. Роль природных ресурсов океана. Население. Численность, изменения в динамике после второй мировой войны. Основные религии. Плотность населения. Уровень и характер урбанизации. Крупнейшие городские агломерации. Трудовые ресурсы. Их структура, качественные особенности. Сдвиги в экономическом развитии Японии после второй мировой войны. Япония на этапе «постиндустриального общества». Промышленность - важнейшая сфера японской экономики. Особенности сельского хозяйства. Роль транспорта и внешних экономических связей. Японский международный бизнес. Внутренние экономико-географические различия. Западная и Восточная Япония. Тихоокеанский промышленный пояс. Экономические районы.

Китайская Народная Республика (КНР). Территория, границы, географическое положение. Государственное устройство. Природные условия и ресурсы. Оценка ресурсообеспеченности. Население: численность, воспроизводство, этнический состав, расселение. Демографическая проблема и демографическая политика, ее эффективность. Общая характеристика хозяйства; социально-экономические преобразования второй половины XX в. Экономическая реформа 1980-90-х гг. и ее результаты. Специфика современного китайского социализма. Современная крупная многоотраслевая

промышленность КНР. Сельское хозяйство - важнейшая отрасль экономики страны. Роль транспорта и внешних экономических связей. Система открытых территорий. Внутренние экономико-географические различия: экономические зоны и районы. Проблема Тайваня.

Раздел 7. ЮГО-ВОСТОЧНАЯ АЗИЯ.

Общие сведения. Состав субрегиона, площадь, население. Географическое положение. Главные историко-географические этапы развития. Особенности политического и социально-экономического развития. Современная политическая карта. Формы государственного устройства стран региона. Новые индустриальные страны. Природные условия и ресурсы. Население. Различия в численности населения и демографической ситуации. особенности культурных традиций. Контрасты в размещении населения, особенности концентрации в отдельных ареалах. Крупнейшие города. Хозяйство. Различия в уровне и характере социально-экономического развития стран субрегиона. Главные экспортные культуры. Структура и география транспорта. Типология стран субрегиона по социально-экономическому развитию.

Раздел 8. ЮЖНАЯ АЗИЯ.

Общие сведения. Состав субрегиона, площадь, население. Географическое положение. Главные историко-географические этапы развития. Особенности политического и социально-экономического развития. Современная политическая карта. Формы государственного устройства стран региона. Природные условия и ресурсы. Население. Различия в численности населения и демографической ситуации. особенности культурных традиций. Контрасты в размещении населения, особенности концентрации в отдельных ареалах. Крупнейшие города. Хозяйство. Различия в уровне и характере социально-экономического развития стран субрегиона. Главные экспортные культуры. Структура и география транспорта. Типология стран субрегиона по социально-экономическому развитию.

Индия. Географическое положение. Природно-ресурсный потенциал. Государственный строй. Население: особенности воспроизводства; демографическая проблема и демографическая политика. Урбанизация. Индия - самая многонациональная страна мира. Межнациональные, межрелигиозные и кастовые противоречия. Индия - одна из ключевых развивающихся стран мира. Особенности социально-экономического развития после достижения политической независимости. Общая характеристика современной экономики. Индустриализации страны. Роль сельского хозяйства. Значение транспорта и внешних экономических связей. Географический рисунок хозяйства и расселения Индии. Экономические узлы и «коридоры роста».

Раздел 9. ЮГО-ЗАПАДНАЯ АЗИЯ.

Юго-Западная Азия. Территория, географическое положение. Особенности исторического развития. Население. Роль нефтяных и газовых ресурсов; земельные и водные ресурсы. Население: национальный и религиозный состав, особенности размещения и крупнейшие города. Хозяйство. Промышленные центры. Характер аграрных отношений. Транспорт. Внутренние различия. Политико-географические и социально-экономические проблемы субрегиона.

Раздел 10. СЕВЕРНАЯ АМЕРИКА. США. КАНАДА.

Северная Америка. Экономико- и социально-географическая характеристика США как мировой сверхдержавы. Основные сведения о Канаде. Интеграционные группировки в регионе. Своеобразие политической и экономической карты Северной Америки. Общая характеристика региона.

Соединенные штаты Америки (США). Роль в мировой экономике и политике. Важнейшие типологические черты США. Особенности географического положения. Формирование территории и границы. Запасы и размещение важнейших видов природных ресурсов. Политика в области природопользования. Экологические проблемы США и опыт их решения. Факторы формирования населения. Влияние иммиграции на состав и рост населения. Миграции населения, их социально-экономические причины, масштабы и направление. Городское и сельское население. Типы городов. Особенности отраслевого состава населения. Рост доли населения, занятого в непроизводственной сфере. Государственное устройство США; ветви власти.

Факторы, способствующие быстрому развитию капитализма в США. Сдвиги в размещении хозяйства в XX в. Общая характеристика хозяйства. Доля США в мировом производстве, экспорте товаров и капитала. Размах НТР, ее противоречия, высокий уровень концентрации производства и капитала, специфика государственно-монополистического капитализма, военно-промышленный комплекс. Отраслевая структура хозяйства, неравномерность его размещения. ТНК США в стране и за границей. Характеристика топливно-энергетического хозяйства; энергетический баланс. Черная и цветная металлургия; главные отрасли машиностроения, химическая, текстильная и пищевая промышленность. Основные промышленные районы и центры. География новых инвестиций в промышленности.

Сельское хозяйство, его значимость, масштабы и разнообразие. Аграрные отношения. Агропромышленные комплексы. Размещение основных отраслей сельского хозяйства*. Специализация и типы ферм. Главные сельскохозяйственные районы.

Транспорт. Высокий уровень его развития. Роль отдельных видов транспорта, сдвиги в структуре грузо- и пассажирооборота. Исключительное значение

железнодорожного транспорта в период колонизации страны, его современное состояние, основные грузопотоки. Значение автомобильного транспорта, трубопроводов. Роль Великих озер и р. Миссисипи. Морской транспорт, главные порты. Воздушный транспорт.

Позиции США на мировом рынке. Структура и географическое распределение экспорта и импорта. Экономические районы. Неравномерность размещения производства и населения США. Север - главный поставщик промышленной и продовольственной продукции. Снижение его доли в населении и промышленном производстве страны за последнее время. Внутренние различия: индустриальный Северо-Восток, индустриально-аграрное Приозерье, аграрный Северо-Запад. Нью-Йорк как крупнейший финансовый, промышленный и торговый центр. Филадельфия, Бостон, Питтсбург, Чикаго, Детройт и другие крупные города Севера. Юг. Отсталость Юга в прошлом и ее причины. Возрастающая роль Юга в экономике страны, причины этого. Сдвиги в структуре и размещении промышленности на Юге. Внутренние различия; Старый Юг, Верхний Юг. Юго-Запад, Флорида. Крупные города Юга: Хьюстон, Даллас, Атланта. Новый Орлеан. Запад. Факторы заселения и освоения. Изменения в хозяйстве со времени второй мировой войны. Военно-промышленный комплекс, электроника, другие важнейшие отрасли промышленности. Туристский бизнес. Неравномерность в степени заселения и хозяйственного освоения. Калифорния, Тихоокеанский Северо-Запад, Горные штаты. Лос-Анджелес, Сан-Франциско, Сиэтл, Денвер. Аляска и Гавайи, особенности структуры их экономики, стратегическое значение. Внешние владения США.

Канада. Характерные типологические черты и основные географические особенности Канады как высокоразвитого государства. Природно-ресурсный потенциал и территориальная структура хозяйства.

Раздел 11. ЛАТИНСКАЯ АМЕРИКА. БРАЗИЛИЯ. МЕКСИКА.

Латинская Америка. Общая характеристика географического положения, политической карты, природных условий и ресурсов, населения и хозяйства. Историко-географические и этнокультурные особенности региона. Страны: Мексика, Бразилия.

Политическая карта региона и ее изменения в XX в. Географическое положение. Общность исторических судеб и социально-экономического развития стран региона. Природные условия и ресурсы. Этнический (национальный) состав населения. Общая характеристика хозяйства. Основные отрасли промышленности, сельского хозяйства и транспорта. Внешние экономические связи. Типология стран региона.

Бразилия. Богатство и разнообразие природной базы для хозяйственного различия. Население. Колонизация и иммиграция. Современный этнический состав. Размещение населения. Городское и сельское население. Типы городов. Изменения в структуре

экономики; превращение страны в индустриально-аграрную. Районы нового освоения. Государственный сектор в экономике. Промышленность; факторы ее развития. Сельское и лесное хозяйство. Аграрные отношения. Роль кофе в экономике страны. Животноводство. Лесные богатства и их использование. Транспорт. Слабая связь между приморскими и внутренними штатами. Железнодорожный, авто-, авиа-, водный транспорт. Экономические районы. Юго-Восток, Юг, Северо-Восток, Центр-Запад, Север.

Мексика. Территория, географическое положение. Полезные ископаемые, их хозяйственная оценка. Население. Национальный состав. Городское и сельское население. Общая характеристика хозяйства. Роль государственного сектора. Структура экономики. Горнодобывающая промышленность; особое значение нефти. Важнейшие отрасли обрабатывающей промышленности, их относительно сильное развитие в сравнении с другими развивающимися странами. Сельское хозяйство. Аграрные реформы. Особенности развития транспортной сети. Структура и направление экспорта и импорта. Перспективное воздействие Северо-Американской зоны свободной торговли (НАФТА). Экономические районы. Особенности формирования районов и основные порайонные различия. Северная пограничная зона.

Раздел 12. АВСТРАЛИЯ И ОКЕАНИЯ.

Австралия - высокоразвитая и быстро развивающаяся страна «переселенческого капитализма». Географическое положение, природные условия. Оценка природных условий. Использование артезианских вод. Минеральное сырье: новые крупные открытия полезных ископаемых. Население. Роль иммиграции, изменения в ее составе. Проблема аборигенов. Низкая плотность населения и крайняя неравномерность его размещения; городское и сельское население. Урбанизация. Роль административных центров штатов. Общая характеристика хозяйства. Роль иностранного капитала в экономике Австралии. Большая зависимость от внешнего рынка. Горнодобывающая и обрабатывающая промышленность. Главные промышленные центры. Сельское хозяйство. Аграрные отношения. Роль скватерства, латифундий; типы ферм. Структура сельского хозяйства и его экспортность. Сельскохозяйственные районы. Транспорт. Порайонные различия. Юго-Восток (Сидней, Ньюкасл, Мельбурн, Аделаида); Северо-Восток (Брисбен); Западно-Центральная Австралия (Перт); Тасмания (Хобарт). Север и его растущее значение.

Океания: своеобразие региона, крупнейшее в мире скопление островов. Особенности исторического развития и формирование политической карты. Характерные черты населения и хозяйства. Внутрирегиональные различия.

Раздел 13. АФРИКА. СУБРЕГИОНЫ И СТРАНЫ.

Африка. Общая характеристика географического положения, политической карты, природных условий и ресурсов, населения и хозяйства. Африка – континент конфликтов. Различия между Северной и Тропической Африкой. Страны: Египет, Нигерия, ЮАР.

Географическое своеобразие и разнообразие континента. Политико-географическая и социально-экономическая многоликость региона. Природные условия и ресурсы. Население: воспроизводство, этнический и религиозный состав, размещение, урбанизация; демографические и этноконфессиональные проблемы. Общая характеристика хозяйства; основные черты международной хозяйственной специализации. Внутренние различия. Политико-, социально- и экономико-географические особенности Северной, Тропической и Южной Африки.

Нигерия. Крупнейшая страна Тропической Африки и крупнейшее негритянское государство мира. Географическое положение. Оценка природных условий и ресурсов. Население, его этнический состав. Сложность процесса национальной консолидации. Урбанизация; важнейшие города. Структура хозяйства. Особенности сельского хозяйства, сложность аграрного строя. Основные районы экспортных культур - какао, арахиса, масличной пальмы. Потребительское хозяйство. Развитие и перспективы горнодобывающей промышленности; нефть. Внутренние различия. Северная, Восточная, Западная Нигерия.

Египет. Роль страны в развитии цивилизации. Географическое положение. Оценка природных условий и ресурсов. Топливные ресурсы и их роль в экономике страны. Население, его этнический состав. Сложность процесса политической и национальной консолидации. Структура хозяйства. Роль туристского комплекса в экономике страны и мира. Особенности сельского хозяйства.

Южно-африканская Республика (ЮАР). ЮАР - страна «переселенческого капитализма», одна из самых многоликих стран мира. Формирование государства и политическая история страны. Географическое положение ЮАР. Богатство и разнообразие минеральных ресурсов, ограниченность водных и энергетических ресурсов. Население, численность, динамика. Этнический состав. Государственный строй ЮАР, административно-территориальное деление. Особенности хозяйства. Двойственность хозяйства ЮАР. Соотношение горнодобывающей и обрабатывающей промышленности, основные районы их размещения. Два сектора в сельском хозяйстве, основные отрасли и их размещение. Структура внутреннего транспорта. Роль морских портов. Положение ЮАР на мировом рынке как поставщика стратегического сырья.

ТЕМАТИКА ПРАКТИЧЕСКИХ ЗАНЯТИЙ

№ п/п	№ раз-дела дисциплины	Тема	Количество часов
9 СЕМЕСТР			12
1.	1	Введение. Географическое страноведение. Общая характеристика Зарубежной Европы.	2
2.	2	Субрегионы и страны. Средняя Европа.	2
3.	2	Экономико-географическая характеристика Федеративной Республики Германии.	2
4.	2	Экономико-географическая характеристика Франции.	2
5.	2	Экономико-географическая характеристика Великобритании.	2
6.	3	Южная Европа. Экономико-географическая характеристика Италии.	2
10 СЕМЕСТР			28
7.	6	Общая характеристика Зарубежной Азии.	2
8.	6	Экономико-географическая характеристика Японии.	2
9.	6	Экономико-географическая характеристика Китая.	2
10.	8	Экономико-географическая характеристика Индии.	2
11.	10	Экономико-географическая характеристика США: историко-географические особенности и география населения.	2
12.	10	Экономико-географическая характеристика США: особенности территориальной структуры.	2
13.	10	Экономическое районирование США.	2
14.	10	Экономико-географическая характеристика Канады.	2
15.	11	Общая характеристика стран Латинской Америки.	2
16.	11	Экономико-географическая характеристика Бразилии.	2
17.	11	Экономико-географическая характеристика Мексики.	2
18.	12	Экономико-географическая характеристика Австралии.	2
19.	13	Общая характеристика стран Африки. Субрегионы.	2
20.	13	Экономико-географическая характеристика ЮАР.	2
ИТОГО			40

ТЕМАТИКА ЛАБОРАТОРНЫХ РАБОТ

№ п/п	№ раз-дела дисциплины	Тема	Количество часов
9 СЕМЕСТР			24
1.	1	Историко-географические особенности развития Западной Европы. Место Европы в мировом хозяйстве.	2
2.	1	Роль ЕС в развитии отраслевой и территориальной структуры хозяйства Европы.	2
3.	2	Экономико-географическая характеристика ФРГ.	2
4.	2	Экономико-географическая характеристика Франции.	2
5.	2	Территориальная и отраслевая структура хозяйства Великобритании.	2
6.	2	Сравнение промышленности Великобритании и ФРГ.	2
7.	3	Страны Южной Европы.	2
8.	3	Страны Южной Европы.	2

9.	4	Сравнительная характеристика стран Северной Европы.	2
10.	5	Страны Центрально-Восточной Европы.	2
11.	5	Страны Центрально-Восточной Европы.	2
12.	5	Экономико-географическая характеристика Польши	2
10 СЕМЕСТР			42
13.	6	Территориальная структура хозяйства Японии.	2
14.	6	Территориальная структура хозяйства Китая.	4
15.	7	Сравнительная характеристика стран Юго-Восточной Азии.	2
16.	8	Территориальная структура населения и хозяйства Индии.	4
17.	9	Сравнительная характеристика стран Юго-Западной Азии.	2
18.	10	США: оценка факторов развития и территориальной структуры населения и хозяйства.	4
19.	10	Экономические районы США.	2
20.	10	Территориальная структура населения и хозяйства Канады.	4
21.	11	Латинская Америка: территориальные различия в регионе.	2
22.	11	Сравнительная характеристика стран Средней Америки и Андских стран.	4
23.	11	Территориальная структура населения и хозяйства Бразилии.	2
24.	12	Территориальная структура населения и хозяйства Австралии и Океании.	4
25.	13	Сравнительная характеристика субрегионов Африки.	4
26.	13	ЮАР: география населения и хозяйства.	2
ИТОГО			66

5. ОБРАЗОВАТЕЛЬНЫЕ ТЕХНОЛОГИИ

В процессе изучения дисциплины используются образовательные технологии, в том числе инновационные: технология (т.) объяснительно-иллюстративного обучения (об.); т. объяснительно-иллюстративного об.; с элементами проблемного изложения; т. предметно-ориентированного об.; т. модульного об.; т. проблемного об.; т. информационного об.; т. проектного об.; т. группового об.; т. игрового об.; портфолио – т. поиска и накопления информации; т. организации самост. работы; т. коллективной мыслительной деятельности; т. экспертно-оценочная; т. теоретического моделирования.

Методы и формы обучения, в т.ч. активные и интерактивные: лекция; лекция-визуализация; проблемная лекция; лекция-презентация; лекция-диалог; практическое занятие; семинарское занятие; контрольная работа; коллоквиум; самостоятельная работа; консультация; круглый стол, научная дискуссия; диспут; презентация; имитация принятия решения в искусственно созданной ситуации; кейс-метод (разбор конкретных ситуаций); решение ситуативных задач; компьютерные симуляции; тренинг.

6. ОЦЕНОЧНЫЕ СРЕДСТВА ДЛЯ ТЕКУЩЕГО КОНТРОЛЯ УСПЕВАЕМОСТИ, ПРОМЕЖУТОЧНОЙ АТТЕСТАЦИИ ПО ИТОГАМ ОСВОЕНИЯ ДИСЦИПЛИНЫ И УЧЕБНО-МЕТОДИЧЕСКОЕ ОБЕСПЕЧЕНИЕ САМОСТОЯТЕЛЬНОЙ РАБОТЫ СТУДЕНТОВ

9 СЕМЕСТР

ВОПРОСЫ ДЛЯ РЕЙТИНГ- КОНТРОЛЯ

Рейтинг- контроль 1.

1. Какие страны западной Европы имеют федеративное устройство?
2. Когда и почему Зарубежная Европа превратилась в мировой очаг иммиграции населения?
3. Почему во Франции и Великобритании наблюдается резкий перевес столиц над другими городами, а для ФРГ и Италии это не характерно?
4. Какие самые большие агломерации в Зарубежной Европе?
5. Дайте сравнительную характеристику промышленности Великобритании и ФРГ.
6. Каковы главные особенности размещения основных промышленных центров Франции?

Рейтинг- контроль 2.

1. Выделите и дайте характеристику одного «старого» и одного «нового» для стран Южной Европы фактора размещения промышленного производства.
2. Перечислите новые формы локальной территориальной организации промышленного производства Италии и дайте характеристику одной из них.
3. Сравните особенности форм территориальной организации промышленного производства Италии и Испании.
4. Выделите и дайте экономико-географическую характеристику проблем развития одной из отраслей промышленности (по выбору) Италии.

Рейтинг- контроль 3.

1. В чем основное различие между северной и южной частями Зарубежной Европы по набору полезных ископаемых?
2. Перечислите сельскохозяйственные культуры, наиболее характерные для стран, относящихся к средне- и южноевропейскому типу сельского хозяйства.
3. Приведите примеры стран с одноцентральной и многоцентральной конфигурацией транспортной сети.
4. Охарактеризуйте субрегиональные различия в уровне развития непроизводственной сферы.

ТЕСТЫ

Тема: Зарубежная Европа

1. Сколько стран относят к региону Зарубежная Европа:

а) 20; б) 30; в) 40; г) 50; д) 60;

2. Отметьте среди перечисленных «микросоударства» Западной Европы:

а) Греция;

е) Сан – Марино;

б) Монако;

ж) Ватикан;

в) Маврикий;

з) Мальта;

г) Ирландия; и) Андорра;

д) Лихтенштейн; к) Албания;

3. *Отметьте, в каких странах Западной Европы имеются значительные месторождения калийных солей:*

а) Греция;

е) Швейцария;

б) Швеция;

ж) Австралия;

в) ФРГ;

з) Бельгия;

г) Франция;

и) Нидерланды;

д) Италия;

к) Великобритания.

4. *В каком государстве Восточной Европы имеются крупные запасы каменного угля, медных руд, серы, но почти нет нефти, природного газа и железной руды?*

а) Албания;

е) Словакия;

б) Венгрия;

ж) Македония;

в) Болгария;

з) Румыния;

г) Польша;

и) Хорватия;

д) Чехия;

к) Союзная Республика Югославия.

5. *Верно ли утверждение, что в Болгарии нет запасов каменного угля, но значительны запасы медных и полиметаллических руд?*

а) верно;

б) неверно.

6. *Какое государство в Зарубежной Европе занимает первое место по запасам медных руд?*

а) Франция;

е) Италия;

б) ФРГ;

ж) Греция;

в) Венгрия;

з) Чехия;

г) Польша;

и) Швейцария;

д) Великобритания;

к) Бельгия.

7. *Верно ли утверждение: «В странах Западной Европы (как и в Японии) кислородно-конвертерным способом выплавляется более 75% стали»?*

а) верно;

б) неверно.

8. *Какие из европейских государств являются лидерами в автостроении?:*

а) ФРГ, Франция, Италия, Испания;

б) Великобритания, Швеция, Греция, Испания;

в) Австрия, Швеция, ФРГ, Италия.

9. *Закончите фразу: «Германия занимает первое место в мире по экспорту продукции... промышленности»:*

а) электротехнической;

д) химической;

б) металлургической;

е) судостроения;

г) автомобильной;

ж) авиастроения.

10. *Отметьте республики, образовавшиеся на территории бывшей СФРЮ (Югославии) в начале 1990-х годов:*

а) Албания;

е) Словакия;

б) Сербия;

ж) Хорватия;

в) Черногория;

з) Босния и Герцеговина;

г) Македония;

и) Косово;

д) Словения.

11. *Отметьте только славянские народы Восточной Европы:*

- | | |
|-------------|-------------|
| а) поляки; | е) болгары; |
| б) румыны; | ж) хорваты; |
| в) албанцы; | з) венгры; |
| г) чехи; | и) русские; |
| д) сербы; | к) литовцы. |

ВОПРОСЫ ДЛЯ ПОДГОТОВКИ К ЭКЗАМЕНУ

1. Политическая карта Зарубежной Европы. Формы правления и административно-территориального устройства.
2. Территориальные различия природных условий и ресурсов Зарубежной Европы. Предпосылки для развития промышленности, лесного и сельского хозяйства, транспорта, туризма и рекреации. Проблемы природопользования.
3. Население Зарубежной Европы, динамика численности населения, роль эмиграции и иммиграции на разных этапах развития. Современные миграционные процессы и их влияние на демографическую ситуацию региона.
4. Особенности расселения в странах Зарубежной Европы. Урбанизация, сходство и различия процесса урбанизации по странам региона. Типы городов. Значение о роль столиц. Крупнейшие агломерации.
5. Западная Европа – один из центров мирового хозяйства. Факторы и условия экономического развития. Значение ЕС в социально-экономическом развитии региона.
6. Отраслевая и территориальная структура хозяйства стран зарубежной Европы. Промышленность, общая характеристика. Типы промышленных районов.
7. География сельского хозяйства стран зарубежной Европы. Природные и социально-экономические факторы формирования специализации сельского хозяйства в странах региона. Сельскохозяйственные районы.
8. ФРГ. Географическое положение. Новая геополитическая ситуация объединенной Германии в Европе. Форма правления и административно-территориальное устройство.
9. ФРГ. Хозяйственная оценка природных ресурсов и условий. Характеристика важнейших месторождений минеральных ресурсов.
10. ФРГ. География населения. Демографическая ситуация. Демографическая политика. Урбанистическая структура. Особенности территориальной структуры населения. Типы городов.
11. ФРГ. Общая характеристика хозяйства. Современные факторы развития. Промышленные комплексы, специализация промышленности.
12. ФРГ. География сельского хозяйства. Сельскохозяйственные районы.

13. ФРГ. Экономическое районирование. Характеристика районов.
14. Франция. Географическое положение. Форма правления и административно-территориальное устройство. Оценка ЭГП разных частей страны и всей Франции на разных этапах исторического развития.
15. Франция. Характеристика природных ресурсов и условий, их значение и использование на разных этапах экономического развития.
16. Франция. География населения. Динамика численности населения и факторы ее обусловившие. Структура населения. Особенности порайонного расселения. Типы городов. Парижская городская агломерация.
17. Франция. Общая характеристика хозяйства, факторы и условия современного развития. Промышленность. Сельское хозяйство. Территориальная структура хозяйства.
18. Франция. Экономическое районирование. Характеристика районов.
19. Великобритания. Население. Демографическая ситуация. Миграции. Особенности расселения. Типы городов. Значение Лондона.
20. Великобритания. Географическое положение, его оценка на разных этапах исторического развития. Природные условия и ресурсы, их влияние на жизнь населения и экономику страны.
21. Великобритания. Общая характеристика хозяйства. Факторы и условия современного экономического развития. Специализация промышленности и сельского хозяйства. Территориальная структура хозяйства.
22. Великобритания. Экономическое районирование. Характеристика районов.
23. Италия. Население. Динамика численности населения. Демографическая ситуация. Миграции. Система расселения. Города.
24. Италия. Хозяйство. Место и роль страны в ЕС. Современные факторы развития. Отраслевая структура. Отрасли специализации. Промышленность. Сельское хозяйство. Причины региональных диспропорций.
25. Италия. Экономическое районирование. Характеристика районов.
26. Испания. Экономико-географическая характеристика.
27. Швеция: типичные и специфические черты населения и хозяйства.
28. Польша. Экономико-географическая характеристика.
29. Оценка экономико- и политико-географического положения стран бывшей Югославии. Их современная территориальная структура хозяйства.
30. Норвегия. Особенности географического положения и территориальной структуры населения и хозяйства.

САМОСТОЯТЕЛЬНАЯ РАБОТА СТУДЕНТОВ

На самостоятельную работу отводится 137 часов трудоемкости курса, из них 36 часов – в 9-ом семестре, что предполагает выполнение заданий по разделам программы, не рассматривающимся в лабораторно-практических курсах, с последующей отчетностью.

Задания для самостоятельной работы могут носить как репродуктивный, так и научно-исследовательский характер.

Самостоятельная работа студентов должна:

- сформировать умения пользоваться картами, справочниками, архивами, библиотеками;
- закрепить основные номенклатурные единицы;
- развить географическое мышление, научить мыслить пространственно, комплексно решать географические задачи, составлять географический прогноз, выявлять социально-экономико-географические проблемы;
- выработать научные взгляды различных направлений в географической науке.

Задания позволяют изучить дополнительные учебники, учебные пособия, монографии, а также включают образцы оформления графических и картографических работ.

При изучении экономических районов широко используется сравнительный метод анализа. При этом заполняются текстовые сравнительные таблицы, включающие задания разного уровня сложности, что способствует выявлению на их основе закономерностей развития и размещения ведущих отраслей хозяйства страны.

Основные формы контроля самостоятельной работы – контрольные работы, написание рефератов, составление индивидуальных отчетов, защита проектов, экзамен. Контроль осуществляется на текущих занятиях, коллоквиумах, при написании рефератов.

№ пп	№ раздела дисциплины	Т Е М А	Форма контроля	Кол-во часов
1	1	Цивилизационные регионы мира.	реферат	3
2	2	Сравнительная характеристика земель ФРГ.	индивидуальный отчет	5
3	2	Страноведческая характеристика микространств Европы	защита презентации	6
4	3	Сравнительная характеристика и экономико-географическая оценка природно-сырьевой базы	собеседование	7

		промышленности Италии и Испании.		
5	4	Страноведческая характеристика стран Северной Европы.	защита презентации, собеседование	7
6	5	Экономико-географическая характеристика страны Восточной Европы (по выбору).	защита презентации	8
ИТОГО				36

ТЕМАТИКА РЕФЕРАТОВ

1. Классификация и типология стран современного мира.
2. Западная Европа как цивилизационный макрорегион мира.
3. Современная ФРГ: географические проблемы развития; роль в мировом хозяйстве.
4. Отраслевая и территориальная структура хозяйства ФРГ, Франции, Италии и Великобритании (сравнительно-географическая характеристика).
5. Центрально-Восточная Европа - регион постсоциалистических стран.
6. Европейский Союз как проявление региональной экономической интеграции.

10 СЕМЕСТР

ВОПРОСЫ ДЛЯ РЕЙТИНГ- КОНТРОЛЯ

Рейтинг- контроль 1.

1. Перечислите республики и монархии зарубежной Азии.
2. Перечислите страны – бывшие метрополии в зарубежной Азии.
3. Сравните ЭГП Японии и Китая.
4. Каковы основные черты развития «новых индустриальных стран»?
5. Перечислите города – миллионера Индии.
6. Почему Юго-Западная Азия является центром трудовых миграций?

Рейтинг- контроль 2.

1. Дайте сравнительную характеристику ЭГП США и Канады.
2. Раскройте факторы, сформировавшие современную структуру хозяйства США.
3. Дайте характеристику специализации районов США, ее обоснование.
4. Оцените природно-ресурсный потенциал Канады. Особенности географии природных ресурсов страны.
5. Назовите факторы, определившие географию главных промышленных центров Канады.

Рейтинг- контроль 3.

1. Объясните, в чем причина особенно большой роли столичных городов в латинской Америке.
2. Установите черты сходства и различия между Мексикой, Бразилией и Аргентиной.
3. Оцените ЭГП Австралии на разных этапах исторического развития.
4. Объясните, почему в Австралии освоены главным образом приокеанические территории.
5. Сравните главные экспортные культуры регионов Африки.
6. Объясните наиболее существенные различия демографической ситуации в странах Африки.

ТЕСТЫ

Тема: Америка

1. Закончите фразу: «Собственными запасами сырья и мощной нефтедобычей обладают.» (выбрать верную строку):
 - а) США, Мексика, Канада;
 - б) Мексика, Бразилия, Перу;
 - в) США, Венесуэла, Чили.
2. Выберите штаты США, расположенные на тихоокеанском побережье:
 - а) Монтана;
 - б) Вашингтон;
 - в) Невада;
 - г) Мичиган;
 - д) Огайо.
3. Выделите два штата США, в которых развиты и нефтедобыча и нефтепереработка:

а) Флорида;	е) Монтана;
б) Техас;	ж) Аляска;
в) Нью-Джерси;	з) Мичиган;
г) Теннесси;	и) Орегон.
4. Верно ли, что корпорация «Боинг» является самым крупным производителем самолётов в мире?
 - а) верно;
 - б) неверно.
5. Верно ли утверждение: «Наибольшую длину железнодорожной сети и имеют страны Западной Европы, однако наибольшей плотностью железных дорог отличаются США, где на 100 км территории приходится более 10 км железнодорожного полотна?»
 - а) верно;
 - б) неверно.
6. Назовите штаты США, которые являются лидерами по сбору кукурузы:

а) Орегон;	е) Монтана;
б) Нью-Гемпшир;	ж) Индиана;
в) Айова;	з) Вашингтон;
г) Пенсильвания;	и) Техас;
д) Иллинойс;	к) Огайо.
7. Являются ли США крупнейшим в мире экспортёром зерновых культур (пшеницы, кукурузы, риса)?

- а) верно;
б) неверно.
8. Какая страна (из перечисленных ниже) является «рекордсменом» по размерам внешней задолженности?
- | | |
|---------------|---------------|
| а) Аргентина; | д) Бразилия; |
| б) Япония; | е) Польша; |
| в) Индия; | ж) Перу; |
| г) Китай; | з) Индонезия. |
9. Какие государства Латинской Америки определяют индустриальный облик региона?
- | | |
|-----------------------|--------------|
| а) Гондурас; | е) Эквадор; |
| б) Тринидад и Тобаго; | ж) Ямайка; |
| в) Коста-Рика; | з) Уругвай; |
| г) Бразилия; | и) Мексика; |
| д) Перу; | к) Колумбия. |
10. Отметьте из перечисленных ниже столицы государств Латинской Америки:
- | | |
|--------------|--------------------|
| а) Гуаякиль; | е) Венесуэла; |
| б) Кали; | ж) Тегусигальпа; |
| в) Медельин; | з) Манагуа; |
| г) Каракас; | и) Гватемала; |
| д) Панама; | к) Рио-де-Жанейро. |
11. Какие государства Латинской Америки располагают значительными топливно-энергетическими ресурсами (нефть, газ, уголь)?
- | | |
|---------------|---------------|
| а) Аргентина; | е) Венесуэла; |
| б) Сальвадор; | ж) Никарагуа; |
| в) Мексика; | з) Уругвай; |
| г) Чили; | и) Колумбия; |
| д) Бразилия; | к) Белиз. |
12. Верно ли утверждение, что запасами и крупной добычей бокситов, а также производством глинозема особенно выделяется небольшое островное государство Ямайка?
- а) верно;
б) неверно.

Тема: Азия

1. Сколько государств с монархической формой правления расположено в Азии?
- а) одиннадцать;
б) десять;
в) четырнадцать;
г) пять.
2. Закончите фразу: «Юго-Западная Азия - исторически сложившийся регион, один из древнейших очагов мировой культуры, родина трёх из четырёх географически наиболее распространённых в мире религий, а именно...» (выбрать верную строку):
- а) иудаизм, христианство, ислам;
б) ислам, буддизм, христианство;
в) иудаизм, ислам, буддизм.
3. Верно ли утверждение: «В азиатском регионе находятся крупнейшие поставщики нефти на мировой рынок»?
- а) верно;
б) неверно.
4. Отметьте среди перечисленных ниже стран те, которые относят к «новыми индустриальными»:
- | | |
|------------|----------|
| а) Мьянма; | е) КНДР; |
|------------|----------|

- б) Япония;
- в) Индия;
- г) Китай;
- д) Южная Корея;
- ж) Тайвань;
- з) Сингапур;
- и) Йемен;
- к) Саудовская Аравия.

5. В каких азиатских государствах (из перечисленных ниже) большинство населения исповедуют буддизм?

- а) Индия;
- б) Индонезия;
- в) Мьянма;
- г) Малайзия;
- д) Филиппины;
- е) Таиланд;
- ж) Бруней;
- з) Вьетнам;
- и) Пакистан;
- к) Китай.

6. Определите регион мира, который занимает 4% территории земного шара, но там проживает 1/5 часть населения планеты:

- а) Юго-Западная Азия;
- б) Африка;
- в) Австралия;
- г) Европа;
- д) Южная Азия;
- е) Восточная Азия;
- ж) Северная Америка;
- з) Южная Америка.

7. Верно ли утверждение, что запасы полезных ископаемых мирового значения залегают в недрах азиатских стран, например, железных и марганцевых руд в Индии; хромитов - в Турции и на Филиппинах; олова - в Малайзии, Таиланде, Индонезии?

- а) верно;
- б) неверно.

8. На каком из островов Малайского архипелага отмечается самая высокая плотность населения?

- а) Калимантан;
- б) Сулавеси;
- в) Молуккские острова;
- г) Минданао;
- д) Новая Гвинея;
- е) Суматра;
- ж) Ява;
- з) Тимор;
- и) Бали;
- к) Флорес.

9. Верно ли утверждение: «Индия, Турция, Республика Корея, Тайвань, Сингапур и некоторые другие страны Азии предпринимают успешные попытки расширения экспорта продукции электротехнической, радиоэлектронной промышленности»?

- а) верно;
- б) неверно.

10. Отметьте верные утверждения?

- а) Китай не является высокоурбанизированной страной, хотя ни в одном другом государстве мира нет столько городов – миллионеров (около 40)?
- б) роль животноводства в Китае заметно увеличилось, особенно быстро развивается верблюдоводство, бройлерное птицеводство;
- в) КНР входит в число ведущих стран мира по поголовью скота;
- г) различия в уровне производства валовой продукции промышленности в расчёте на душу населения между отдельными провинциями Китая достигают 20 – кратной величины (велики региональные диспропорции).

11. Какие утверждения, из перечисленных ниже, являются верными?

- а) высокоразвитая промышленность Японии почти лишена собственной минеральной – сырьевой базы;
- б) Япония энергично заимствовала многие научно-технические изобретения на Западе и быстро внедряла их в производство;
- в) низкая зарплата японских рабочих и низкая себестоимость продукции позволяет японским фирмам успешно конкурировать на мировом рынке;
- г) в производстве электроэнергии Японии решающую роль (более 60 %) играют АЭС.

Тема: «Африка»

1. Какое название носят старые горнопромышленные районы по добыче руды на юге Демократической Республики Конго (бывш. Заир) и в Замбии?

- а) «медный пояс»;
- б) «оловянный пояс»;
- в) промышленный район Витватерсранд.

2. Отметьте только верные утверждения:

- а) более половины территории африканского континента занимают пустыни и полупустыни;
- б) крупные реки Конго, Нигер, Замбези, Лимпопо, Оранжевая протекают по влажным тропическим областям и несут свои воды в Атлантический океан;
- в) леса занимают более 1/3 территории континента;
- г) крупные месторождения нефти и природного газа сосредоточены в Северной и Западной Африке.

3. Отметьте только верные утверждения:

- а) главные экспортёры нефти среди африканских стран – Нигерия, Ливия, Алжир;
- б) главные экспортёры медных руд – Замбия, Заир (Демократическая Республика Конго);
- в) главный экспортёр фосфоритов – Марокко;
- г) главный экспортёр алмазов – Тунис, Алжир, Ливия;
- д) главный экспортёр урановых руд – Египет.

4. Верно ли утверждение: «Африка занимает первое место в мире по показателю неграмотности среди взрослого населения, здесь самая высокая детская смертность и самая низкая продолжительность жизни»?

- а) верно;
- б) неверно.

5. Отметьте, какими особенностями можно охарактеризовать сельское хозяйство африканских стран:

- а) многие страны региона специализируются на производстве и вывозе продукции животноводства: шерсти, каракуля, кож;
- б) в структуре посевных площадей преобладают посевы хлопчатника и арахиса;
- в) главной сельскохозяйственной культурой в оазисах Северной Африки является финиковая пальма;
- г) сельское хозяйство опирается на отсталую производственно – техническую базу;
- д) возможности возделывания сельскохозяйственных культур ограничены естественными условиями и, в первую очередь, засушливым климатом региона.

6. Назовите промышленно развитую африканскую страну, на долю которой приходится около 25 % ВВП всего континента и 40 % объема промышленной продукции:

- а) Египет;
- б) Замбия;
- в) Либерия;
- г) Эфиопия;
- д) Тунис;
- е) Алжир;
- ж) Нигерия;
- з) Ливия;
- и) ЮАР;
- к) Зимбабве.

Тема: «Австралия и Океания»

1. Верно ли утверждение, что Австралия богата минеральными ресурсами? Здесь имеются крупные месторождения бокситов, железно руды и руд цветных металлов, каменного угля, а также открыты месторождения нефти и природного газа:

- а) верно;
- б) неверно.

2. Отметьте, какие факторы способствовали развитию экономики Австралии:

- а) широкий приток иностранного капитала (в первую очередь, из Великобритании);
 - б) обилие земельных ресурсов при небольшой численности населения;
 - в) богатство минеральными ресурсами.
3. В экспорте Австралии преобладает продукция горнодобывающей промышленности и сельского хозяйства. Является ли сырьевая специализация признаком отсталости экономики этой страны?
- а) да;
 - б) нет.
4. Отметьте только верные характеристики сельского хозяйства Австралии:
- а) высокотоварное, многоотраслевое, технически хорошо оснащённое;
 - б) в растениеводстве – крупнейшей отрасли хозяйства Австралии – преобладают зерновые культуры;
 - в) овцеводство развито на естественных пастбищах;
 - г) экстенсивный характер австралийского сельского хозяйства – признак его отсталости.
5. Верно ли, что Океания – это совокупность больших и малых островов в Тихом океане, преимущественно в его юго-западной и центральной его части?
- а) верно;
 - б) неверно.
6. Какие острова принято относить к Микронезии?
- а) Новая Гвинея;
 - б) Новая Каледония;
 - в) Новые Гебриды;
 - г) Фиджи;
 - д) Каролинские;
 - е) Западное Самоа;
 - ж) Маршалловы;
 - з) Марианские;
 - и) Палау;
 - к) Туамоту.
7. Верно ли утверждение, что к Полинезии относят следующие острова Океании: Маркизские, Туамоту, Восточное и Западное Самоа, Тонга, Тувалу, Новая Зеландия:
- а) верно;
 - б) неверно.
8. Какое государство Океании, обладающее запасами фосфоритов вы могли бы выделить?
- а) Туамоту;
 - б) Тувалу;
 - в) Новая Гвинея;
 - г) Науру;
 - д) Новая Зеландия.
9. Верно ли утверждение: «Главные страны в мире по производству глинозема (полуфабриката при производстве алюминия) – это Австралия, Россия, США, Ямайка»?
- а) верно;
 - б) неверно.

ВОПРОСЫ ДЛЯ ПОДГОТОВКИ К ЭКЗАМЕНУ

1. Общая социально-экономическая характеристика региона Северная Америка. Открытая экономика: понятие, особенности и преимущества развития.
2. Австралийский Союз: общая экономико-географическая характеристика.
3. Общая сравнительная экономико-географическая характеристика регионов Зарубежной Азии.
4. Япония - один из трех главных центров современного всемирного хозяйства: характерные черты и особенности (в сравнении с США).
5. Общая экономико-географическая характеристика Австралии и Океании.
6. Особенности географии населения Японии. Японский мегалополис.

7. Япония: современная отраслевая и территориальная структура промышленности.
8. Япония в системе международных экономических отношений (экономико-географическая характеристика).
9. Республика Корея: экономико-географическая характеристика.
10. КНР: общая экономико-географическая характеристика; место и роль в мировом хозяйстве и международном разделении труда.
11. КНР: природно-ресурсный потенциал и экологические проблемы.
12. КНР: географическая характеристика населения; демографическая ситуация и демографическая политика.
13. КНР: общая характеристика хозяйства, особенности его развития и экономической политики государства на отдельных этапах истории страны. Экономические реформы последних десятилетий и их результаты.
14. КНР: особенности отраслевой и территориальной структур промышленного производства.
15. КНР: развитие и размещение сельскохозяйственного производства; продовольственная проблема; результаты «зеленой революции».
16. КНР: внутренние экономико-географические различия. Свободные экономические зоны Китая и их значение.
17. Страны Юго-Восточной Азии: общий политико- и экономико-географический обзор.
18. Индонезия: особенности современного экономико-географического развития.
19. Индия - крупнейшее развивающееся государство: характерные черты политической и экономической географии.
20. Индия: особенности демографического развития и его влияние на социально-экономическую жизнь в стране; демографическая политика государства.
21. Страны Юго-Западной Азии: характерные черты экономической географии. Нефтепромышленный комплекс. Значение деятельности ОПЕК.
22. Африка - наименее развитый регион современного мира: уровень социально-экономического развития и причины отсталости.
23. Субрегионы Африки: особенности политической и социально-экономической географии.
24. Египет: экономико-географическая характеристика.
25. Нигерия - крупнейшая страна Тропической Африки (общая экономико-географическая характеристика).

26. ЮАР - наиболее развитая страна Африки: особенности историко-экономического развития; новейшие изменения и современные черты политической и социально-экономической географии.
27. США - один из трех главных центров современного всемирного хозяйства: характерные черты; место и роль страны в международном разделении труда.
28. США: политико- и экономико-географическое положение, природно-ресурсный потенциал и их роль в социально-экономическом развитии страны.
29. США: историко-географические особенности образования и развития. Государственный строй и государственное устройство страны. Политическая система.
30. США: экономико-географическая характеристика населения. Проблемы урбанизации. Особенности использования и размещения трудовых ресурсов.
31. США: отраслевая и территориальная структура хозяйства.
32. США: география промышленного производства. Воздействие НТР на развитие и размещение главных отраслей промышленности.
33. США: агропромышленный комплекс (особенности формирования, структуры, уровень развития, важнейшие отрасли, главные сельскохозяйственные районы, развитие и размещение отраслей по переработке сельскохозяйственного сырья, роль АПК во внешних экономических связях страны).
34. США: экономико-географическая характеристика транспортной системы.
35. 54. США: внешние экономические связи; их влияние на социально-экономическое развитие страны.
36. США: экономическое районирование; сравнительная характеристика важнейших экономических районов.
37. Канада - высокоразвитая страна «переселенческого» капитализма (экономико-географическая характеристика).
38. Латинская Америка: общие черты политической и экономической географии, историко-экономического развития стран региона.
39. Мексика: экономико-географическая характеристика.
40. Бразилия: экономико-географическая характеристика.
41. Развивающиеся страны Океании: особенности социально-экономической географии.

САМОСТОЯТЕЛЬНАЯ РАБОТА СТУДЕНТОВ

На самостоятельную работу в 10-ом семестре отводится 101 час трудоемкости курса, что предполагает выполнение заданий по разделам программы, не рассматриваемым в лабораторно-практическом курсе, с последующей отчетностью.

Задания для самостоятельной работы могут носить как репродуктивный, так и научно-исследовательский характер.

Самостоятельная работа студентов должна:

- сформировать умения пользоваться картами, справочниками, архивами, библиотеками;
- закрепить основные номенклатурные единицы;
- развить географическое мышление, научить мыслить пространственно, комплексно решать географические задачи, составлять географический прогноз, выявлять социально-экономико-географические проблемы;
- выработать научные взгляды различных направлений в географической науке.

Задания позволяют изучить дополнительные учебники, учебные пособия, монографии, а также включают образцы оформления графических и картографических работ.

При изучении экономических районов широко используется сравнительный метод анализа. При этом заполняются текстовые сравнительные таблицы, включающие задания разного уровня сложности, что способствует выявлению на их основе закономерностей развития и размещения ведущих отраслей хозяйства страны.

Основные формы контроля самостоятельной работы – контрольные работы, написание рефератов, составление индивидуальных отчетов, защита проектов, экзамен. Контроль осуществляется на текущих занятиях, коллоквиумах, при написании рефератов.

№ пп	№ раздела дисциплины	Т Е М А	Форма контроля	Кол-во часов
1	6	Место Японии в мировом хозяйстве.	проверка выполнения задания на контурной карте, собеседование	6
2	6	Территориальная структура населения Китая.	индивидуальный отчет	6
3	7	«Новые индустриальные страны»	индивидуальный отчет	10
4	8	Этногеография Индии.	защита проекта	12
5	9	Нефтеэкспортные страны Юго-Западной Азии.	сообщение	9

6	10	Экономические районы США	проверка выполнения задания на контурной карте, собеседование	14
7	11	Характеристика территориальных диспропорций в размещении производства на примере стран Латинской Америки.	защита презентации	14
8	12	Страноведческая характеристика стран Океании.	защита проекта	14
9	13	Сравнительная характеристика стран Африки.	защита презентации	16
ИТОГО				101

ТЕМАТИКА РЕФЕРАТОВ

1. Канада: проблема хозяйственного освоения территории и территориальная структура хозяйства.
2. США: новейшие сдвиги в ТСХ.
3. США: роль и место в системе МХ.
4. США: характерные черты и особенности проявления процесса урбанизации.
5. Латинская Америка: общность исторической судьбы и социально-экономическое развитие стран региона.
6. Мексика и Бразилия: сравнительная экономико-географическая характеристика.
7. Макрорегион Зарубежная Азия: внутренние различия и типология стран региона.
8. Индия - крупнейшее развивающееся государство.
9. КНР: новейшие изменения в развитии и размещении производительных сил.
10. Япония на этапе постиндустриальных отношений.
11. Африка - наименее развитый в экономическом отношении регион мира.
12. Своеобразие Австралии как высокоразвитого государства.

7. УЧЕБНО-МЕТОДИЧЕСКОЕ И ИНФОРМАЦИОННОЕ ОБЕСПЕЧЕНИЕ ДИСЦИПЛИНЫ

а) основная литература:

1. Воскресенский А.Д. Мировое комплексное регионоведение: Учебник/Воскресенский А. Д., Колдунова Е. В., Киреева А. А., Воскресенский А. Д. - М.: Магистр, НИЦ ИНФРА-М, 2016. - 416 с. (Библиотека ВлГУ)
2. Голубчиков Ю.Н. Основы гуманитарной географии: Учебное пособие /Ю.Н. Голубчиков. - М.: НИЦ ИНФРА-М, 2015. - 364 с. (Библиотека ВлГУ)

3. Дергачев, В. А. Регионоведение [Электронный ресурс] : Учеб. пособие для студентов вузов/ В. А. Дергачев, Л. Б. Вардомский. - М. : ЮНИТИ-ДАНА, 2012. - 463 с.
<http://znanium.com/catalog.php?bookinfo=389415>
4. Экономическая география и регионалистика [Электронный ресурс] / Алексейчева Е. Ю. - М. : Дашков и К, 2014. -462 с.
<http://www.studentlibrary.ru/book/ISBN9785394012440.html>
5. Этнокультурные регионы мира [Электронный ресурс] : учебное пособие / А.А. Лобжанидзе, Д.В. Заяц. - М. : Прометей, 2013. – 325 с.
<http://www.studentlibrary.ru/book/ISBN9785704223979>

б) дополнительная литература:

1. Гладкий, Ю.Н. Экономическая и социальная география зарубежных стран :учебник по специальности "География" / Ю. Н. Гладкий, В. Д. Сухоруков.— Москва: Академия,2008 .— 638 с. (Библиотека ВлГУ)
2. Костюнина Г. М. Единый внутренний рынок Европейского союза: Учебное пособие / Г.М. Костюнина, Н.Г. Адамчук, В.И. Баронов. - М.: Магистр: НИЦ ИНФРА-М, 2014. - 384 с. (Библиотека ВлГУ)
3. Плотникова О.В. Международные связи регионов государств: характеристика и особенности: Учебник/О.В.Плотникова - М.: Юр.Норма, НИЦ ИНФРА-М, 2016. - 192 с (Библиотека ВлГУ)

в). периодические издания:

Журналы:

1. GEO FOCUS.
2. GEO.
3. NATIONAL GEOGRAPHIC Россия.
4. Вокруг Света.
5. Вопросы географии.
6. География в школе.
7. Известия РАН серия «География».
8. Известия РГО.

Газеты:

1. География (приложение газеты «Первое сентября»).

г) интернет-ресурсы:

1. Отдел статистики ООН <http://unstats.un.org/>

2. Всемирный банк Основная статистическая продукция Банка - ежегодная публикация «Показатели глобального развития». <http://data.worldbank.org/>
3. World Factbook. Данные по странам мира. <http://cia.gov/factbook/>
4. Population Reference Bureau Информация о населении мира. <http://prb.org/>
5. Данные по численности населения городов, стран и территорий мира. <http://world-gazetteer.com/>
6. Программа ООН по населенным пунктам (Хабитат) Информационные обзоры и статистика по городскому населению мира. <http://unchs.org/>
7. Бюро статистики Международной организации труда. <http://laborsta.ilo.org/>
8. Отдел статистики ЮНЕСКО Статистическая информация в сфере образования, науки, культуры. <http://uis.unesco.org/>
9. Комитет по статистике Продовольственной и сельскохозяйственной организации ООН (ФАО). Информация о сельском и лесном хозяйстве, продовольственном обеспечении стран мира. <http://faostat.fao.org/>
10. Данные о запасах, добыче, экспорте энергоресурсов на сайте компании British Petroleum. <http://bp.com/> (раздел Reports and publications/Statistical Review of World Energy)
11. Статистический отдел Конференции ООН по торговле и развитию (ЮНКТАД). <http://unctadstat.unctad.org/>
12. Всемирная торговая организация. <http://wto.org/>
13. Евростат. <http://epp.eurostat.ec.europa.eu/>
14. Статистический справочник по мировому хозяйству. <http://vlant-consult.ru/projects/materials/>
15. Федеральная служба государственной статистики РФ. <http://gks.ru/>
16. Международный статистический комитет стран СНГ. <http://cisstat.com/>
17. Демоскоп Weekly Электронный аналитический журнал Института демографии ГУ-ВШЭ. <http://demoscope.ru/>
18. Социальный атлас российских регионов. <http://socpol.ru/atlas/>


8. МАТЕРИАЛЬНО-ТЕХНИЧЕСКОЕ ОБЕСПЕЧЕНИЕ ДИСЦИПЛИНЫ.

- Презентации и показ слайдов по экономической и социальной географии зарубежных стран с помощью мультимедийного проектора.
- Географические атласы.
- Тематические карты.

- Глобусы.
- Статистические материалы.


Рабочая программа дисциплины составлена в соответствии с требованиями ФГОС ВО по направлению 44.03.05 «Педагогическое образование», профиль подготовки «География. Безопасность жизнедеятельности»

Рабочую программу составила доцент кафедры БГО Сафронова Л.Е. 
(ФИО, подпись)

Рецензент
(представитель работодателя) ИАОУ "Школа № 35", зам. дир. по с
(место работы, должность, ФИО, подпись)
к.б.н.  (Тимошенко Е.В.)

Программа рассмотрена и одобрена на заседании кафедры БГО


Протокол № 9 от 15.03.16 года

Заведующий кафедрой  Прачева Е.Т.
(ФИО, подпись)

Рабочая программа рассмотрена и одобрена на заседании учебно-методической комиссии

направления 44.03.05 Педагогическое образование

Протокол № 3 от 14.03.16 года

Председатель комиссии  Артюков М.
(ФИО, подпись)

**ЛИСТ ПЕРЕУТВЕРЖДЕНИЯ
РАБОЧЕЙ ПРОГРАММЫ ДИСЦИПЛИНЫ (МОДУЛЯ)**

Рабочая программа одобрена на _____ учебный год

Протокол заседания кафедры № _____ от _____ года

Заведующий кафедрой _____

Рабочая программа одобрена на _____ учебный год

Протокол заседания кафедры № _____ от _____ года

Заведующий кафедрой _____

Рабочая программа одобрена на _____ учебный год

Протокол заседания кафедры № _____ от _____ года

Заведующий кафедрой _____