

Министерство науки и высшего образования Российской Федерации  
Федеральное государственное бюджетное образовательное учреждение  
высшего образования  
«Владимирский государственный университет  
имени Александра Григорьевича и Николая Григорьевича Столетовых»  
(ВлГУ)



Проректор  
по образовательной деятельности

А.А.Панфилов

« 28 » 08 2018 г.

РАБОЧАЯ ПРОГРАММА ДИСЦИПЛИНЫ

ОБЩАЯ ЭКОНОМИЧЕСКАЯ И СОЦИАЛЬНАЯ ГЕОГРАФИЯ

Направление подготовки - 44.03.05 Педагогическое образование (с двумя профилями подготовки)

Профиль/программа подготовки - Биология. География.

Уровень высшего образования – бакалавриат

Форма обучения - очная

Семестр	Трудоемкость зач. ед./ час.	Лекции, час.	Практич. занятия, час.	Лаборат. работы, час.	СРС, час.	Форма промежуточной аттестации (экзамен/зачет/зачет с оценкой)
5	3 /108	18		18	36	экзамен (36 ч.)
6	3 /108	36		36	36	зачет с оценкой
Итого	6 /216	54		54	72	экзамен (36 ч.), зачет с оценкой

Владимир 2018

## 1. ЦЕЛИ ОСВОЕНИЯ ДИСЦИПЛИНЫ

Цель освоения дисциплины - формирование систематизированного, целостного представления о закономерностях размещения хозяйства и общества, о пространственном функционировании экономических законов. Это должно привести студента к пониманию того, что размещение хозяйства и общества в современном мире есть результат человеческой деятельности, преобразующей неоднородное в природном отношении пространство в соответствии с объективными экономическими законами.

Задачи:

1. рассмотреть развитие основополагающих концепций, теорий и понятий экономической и социальной географии, методов экономико-и социально-географических исследований;
2. ознакомить студентов с современной политической картой мира и типологиями стран;
3. дополнить и углубить знания студентов о географической среде, ресурсообеспеченности, природопользовании, закономерностях размещения мировых природных ресурсов и районах их концентрации;
4. рассмотреть сущность НТР, ее основные черты и направления развития, влияние НТР на отраслевую и территориальную структуру хозяйства мира и отдельных групп стран;
5. охарактеризовать особенности географии отраслей мирового хозяйства, виды и главные направления мировых экономических связей;
6. изучить сущность глобализации и географические аспекты глобальных проблем человечества

## 2. МЕСТО ДИСЦИПЛИНЫ В СТРУКТУРЕ ОПОП ВО

Дисциплина «Общая экономическая и социальная география» относится к дисциплинам вариативной части.

Пререквизиты дисциплины: опирается на знания предметов «Картография с основами топографии», «Общее землеведение», «Географическое районирование», «Территориальная организация населения», «География населения», «Основы экономики и технологии ведущих отраслей», «География мирового хозяйства».

## 3. ПЛАНИРУЕМЫЕ РЕЗУЛЬТАТЫ ОБУЧЕНИЯ ПО ДИСЦИПЛИНЕ

Планируемые результаты обучения по дисциплине, соотнесенные с планируемыми результатами освоения ОПОП

Код формируемых компетенций	Уровень освоения компетенции	Планируемые результаты обучения по дисциплине характеризующие этапы формирования компетенций (показатели освоения компетенции)
ПК-2 (Способность использовать современные методы и технологии обучения и диагностики)	Частичное усвоение	<i>Знать:</i> современные образовательные технологии, соответствующие методике обучения учебному предмету «География». <i>Уметь:</i> осуществлять анализ учебного материала при реализации учебных программ, определять структуру и содержание учебных занятий при реализации учебных программ. <i>Владеть:</i> понятийным аппаратом современной теории и методике обучения географии, способами и технологиями диагностирования достижений обучающихся.
ПК-4 (Способность использовать возможности)	Частичное усвоение	<i>Знать:</i> основные методы использования образовательной среды для достижения личностных, предметных и метапредметных результатов обучения и обеспечения качества учебного процесса средствами географии.

образовательной среды для достижения личностных, метапредметных и предметных результатов обучения и обеспечения качества учебно-воспитательного процесса средствами преподаваемого учебного предмета)		<p><i>Уметь:</i> формировать образовательную среду в школе в целях достижения личностных, предметных и метапредметных результатов обучения средствами географии; использовать образовательный потенциал социокультурный потенциал региона в преподавании географии.</p> <p><i>Владеть:</i> содержательной интерпретацией и адаптацией теоретических знаний по географии для решения образовательных задач; конструктивными умениями как одним из главных аспектов профессиональной культуры будущего учителя географии; материалом дисциплины на уровне, позволяющем формулировать и решать задачи, возникающие в ходе учебной деятельности по географии</p>
---	--	--

#### 4. ОБЪЕМ И СТРУКТУРА ДИСЦИПЛИНЫ

Трудоемкость дисциплины составляет 6 зачетных единиц, 216 часов

№ п/п	Наименование тем и/или разделов/тем дисциплины	Семестр	Неделя семестра	Виды учебной работы, включая самостоятельную работу студентов и трудоемкость (в часах)				Объем учебной работы, с применением интерактивных методов (в часах / %)	
				Лекции	Практические занятия	Лабораторные работы	СРС		
1	Теоретические и методологические основы социально-экономической географии	5	1-8	8		8	18	6/38%	Рейтинг-контроль 1
2	Историческая география	5	9-18	10		10	18	8/40%	Рейтинг-контроль 2 Рейтинг-контроль 3
<b>Всего за 5-й семестр</b>				<b>18</b>		<b>18</b>	<b>36</b>	<b>14/39%</b>	<b>Экзамен (36 ч.)</b>
3	Политическая география и геополитика	6	1-4	8		8	12	6/33%	
4	География мировых природных ресурсов	6	5-7	6		6	12	4/33%	Рейтинг-контроль 1
5	Современное мировое хозяйство. География отраслей мирового хозяйства.	6	8-18	22		22	12	18/41%	Рейтинг-контроль 2 Рейтинг-контроль 3

<b>Всего за 6-й семестр:</b>			<b>36</b>		<b>36</b>	<b>36</b>	<b>28/39%</b>	<b>зачет с оценкой</b>
<b>Наличие в дисциплине КП/КР</b>								
<b>Итого по дисциплине</b>			<b>54</b>		<b>54</b>	<b>72</b>	<b>42/39%</b>	<b>Экзамен (36 ч.), зачет с оценкой</b>

## Содержание лекционных занятий по дисциплине 5 семестр

### **Тема 1. Теоретические и методологические основы социально-экономической географии.**

Становление и развитие социально-экономической географии, ее структура и содержание. Место социально-экономической географии в системе географических наук. Теоретические и методические основы социально-экономической географии. Основные теории, концепции и гипотезы; научные школы. Социально-экономическая география в средней и высшей школе.

### **Тема 2. Историческая география.**

Историко–географическое введение. Метод историзма, формационный и цивилизационный подходы. Особенности периодизации истории человечества. Эпоха древнего мира, средних веков, нового времени, новейшего времени. Основные этапы формирования политической карты мира, мирового населения и хозяйства. Культуры и цивилизации в формировании регионов мира. Современный этап развития человечества.

## 6 семестр

### **Тема 3. Политическая география и геополитика.**

Сфера политической географии. Сущность и функции политической географии. Политическая организация мира. Формирование политической карты мира. Классификация и типология стран мира. Государственный строй и государственное устройство. Монархия и республика как формы правления. Унитарные и федеративные государства как форма государственного устройства. Международные организации. ООН как наиболее массовая и авторитетная организация в современном мире, ее функции и задачи. Суверенные государства и колониальные территории на современной политической карте мира. Региональные и локальные конфликты на современной политической карте мира.

### **Тема 4. География мировых природных ресурсов.**

Географическое ресурсоведение: предмет исследования, основные направления развития и источники знаний. Работы А. А. Минца, И.В. Комара по географическому ресурсоведению.

Минеральные, земельные, водные, биологические, климатические природные ресурсы. Ресурсы Мирового океана, космические, рекреационные ресурсы. Антропогенное воздействие на окружающую среду и ее охрана. Экологическая политика и экологическая безопасность.

### **Тема 5. Современное мировое хозяйство. География отраслей мирового хозяйства.**

Теоретические подходы к теме. Международное географическое разделение труда, международная экономическая интеграция. Отраслевая и территориальная структура мирового хозяйства. Пространственные модели мирового хозяйства. Факторы размещения производительных сил.

Промышленность мира. Мировая топливно-энергетическая промышленность. Важнейшие изменения в структуре топливно-энергетического баланса мира. Различия в обеспеченности энергоресурсами, структуре производства и потребления источников

энергии в странах разного типа. Причины, характер и сущность энергетических кризисов. Новейшие тенденции и прогнозы развития энергетики. Нефтяная промышленность и газовая промышленность. Особенности развития и размещения. География экспорта нефти, газа и нефтепродуктов. Крупнейшие ТНК, специализирующиеся на добыче нефти и газа. Роль ОПЕК на международном нефтяном рынке. Угольная промышленность. Особенности развития угольной промышленности. Размещение запасов и добычи каменного и бурого углей. Экспорт и импорт, основные грузопотоки. Изменения во внешней торговле углем за последние годы. Мировая электроэнергетика. Основные виды электростанций в разных странах мира. Отраслевая структура электроэнергетики мира. Неравномерность развития и размещения электроэнергетики в крупных регионах и отдельных странах мира. Соотношение электростанций разного типа в энергобалансе отдельных стран. География крупнейших электростанций мира. Электроэнергия как объект международной торговли. Альтернативная энергетика и ее роль в обеспечении электроэнергией развитых и развивающихся стран.

Горнодобывающая промышленность мира. Добыча металлических и химических руд, строительных материалов. Экспорт и импорт, основные грузопотоки. Изменения во внешней торговле рудным и химическим сырьем за последние годы. Важнейшие комплексные регионы горной промышленности.

География обрабатывающей промышленности мира. Дифференциация стран по уровню развития отдельных отраслей обрабатывающей промышленности. Связь уровня развития обрабатывающей промышленности с уровнем социально-экономического развития государств. Основные промышленные очаги и центры мира. Понятие об интегральном промышленном районе разного таксономического ранга. Промышленность и окружающая среда.

Черная металлургия мира. Отраслевая структура и факторы размещения. Изменения в географии сырьевой базы. Новейшие изменения в типах металлургических предприятий, в способах выплавки стали. Сдвиги в размещении черной металлургии. Крупнейшие ТНК. Рынок сырья и черных металлов. Экологические проблемы отрасли.

Цветная металлургия мира. Отраслевая структура и факторы размещения. География сырьевых ресурсов, добычи, выплавки и потребления основных цветных металлов. Крупнейшие ТНК. Рынок сырья и цветных металлов.

Машиностроение мира. Отраслевая структура и факторы размещения. Особенности производственной структуры. Влияние НТР на развитие отрасли. Возникновение новых отраслей машиностроения и концентрация их в небольшой группе индустриально развитых стран. Существенные различия в отраслевой структуре и составе продукции машиностроения в странах разного типа и уровня экономического развития. Особенности географии отдельных отраслей машиностроения (общего машиностроения и металлообработки, транспортного машиностроения, электроники и электротехники и др.) Крупнейшие ТНК. Рынок машин и оборудования.

Химическая промышленность мира. Особенности развития химической промышленности. Сложность отраслевой структуры и разнообразие условий, предпосылок и факторов размещения отдельных производств. Изменения в составе и географии сырьевой базы химической промышленности. Различия в уровне обеспеченности сырьем для химической промышленности в странах разного типа. Влияние НТР на развитие и размещение производств отрасли. Особенности географии химических производств. Крупнейшие ТНК. Мировой рынок продукции химической промышленности.

Лесная и деревообрабатывающая промышленность мира. Значение лесной и деревообрабатывающей промышленности. Отраслевая структура и факторы размещения. Обеспеченность и заготовка странами мира древесиной. География деревообрабатывающей промышленности. Размещение производств целлюлозно-

бумажной промышленности. Главные экспортеры и импортеры продукции лесной и деревообрабатывающей промышленности.

Легкая промышленность мира. Роль отрасли в мировом хозяйстве. Отраслевая структура и факторы размещения. Изменения в сырьевой базе, отраслевой структуре, товарном составе продукции и географии основных отраслей легкой. Мировой рынок продукции легкой промышленности.

Сельское хозяйство мира. Место агропроизводства в мировом хозяйстве. Значение, внутриотраслевая структура, межотраслевые связи. Влияние на сельское хозяйство природных и социальных условий. Аграрные отношения в странах разного типа. Эволюция сельскохозяйственного производства в эпоху НТР. Характеристика региональных экономико-географических типов сельского хозяйства. Роль ТНК в организации сельскохозяйственного производства. Понятие об "агробизнесе".

Растениеводство и животноводство мира. Экономико-географическая характеристика возделывания основных зерновых и технических культур, разведения крупного рогатого скота, свиноводства и овцеводства. "Зеленая революция" и ее сущность, региональные особенности проявления "зеленой революции" в странах разного типа. Сельское хозяйство и окружающая среда.

Пищевая промышленность - составная часть АПК. Значение, отраслевой состав и межотраслевые связи, факторы размещения. География пищевой промышленности. Мировой продовольственный рынок и проблема обеспечения населения основными продуктами питания.

Мировой транспорт, связь, информатика. Значение транспорта и отраслевая структура. Его роль в развитии и размещении мирового хозяйства, в международном разделении труда. Основные показатели развития мирового транспорта. Основные виды транспорта, их географические особенности. Влияние НТР на развитие мировой транспортной системы. Мировая транспортная система и ее роль в повышении адаптивности мирового хозяйства. Конфигурация транспортных путей в странах разного типа. Типология транспортных систем мира. Экономико-географическая характеристика сухопутного, водного и воздушного транспорта мира.

Экономико-географическая характеристика мировой информационной индустрии, мировой электросвязи, всемирной компьютерной телекоммуникационной системы "Интернет". Научно-технические предпосылки развития пространственной структуры мирового хозяйства. География мировой науки. Региональные различия развития технико-информационных отраслей в странах разного типа. Международный туризм.

Международные экономические связи. Предмет и задачи географии международных экономических связей. География внешней торговли — центральное звено международных экономических связей. Торговый и платежный баланс и его географические различия. Мировой товарный рынок. Мировой финансовый рынок. Торговля валютой, главные биржевые центры мира. Мировой кредитный рынок, крупнейшие банки мира и их география. Мировой инвестиционный рынок, прямые и портфельные инвестиции. Характеристика других форм международных экономических связей: производственное сотрудничество, научно-технические связи, предоставление международных услуг, международный туризм. Экономическая интеграция как фактор усиления целостности мирового хозяйства. Новый международный экономический порядок. Открытая экономика. Свободные экономические зоны. Важнейшие направления всемирных экономических отношений.

#### **Содержание лабораторных занятий по дисциплине.**

#### **5 семестр**

#### **Тема 1. Теоретические и методологические основы социально-экономической географии.**

Усвоение основных понятий и терминов социально-экономической географии; накопление опыта работы с различными источниками географической информации.

Изучение понятия и структуры экономико-географического положения (ЭГП) территорий и определение значения ЭГП для развития территории. Изучение понятия и структуры территориального разделения труда (ТРТ) и определение значения ТРТ для развития территории.

#### **Тема 2. Историческая география.**

Усвоение основных понятий исторической географии; выявление особенностей территориальной организации общества в различные исторические эпохи.

### **6 семестр**

#### **Тема 3. Политическая география и геополитика.**

Выявление возможных классификаций стран на современной политической карте мира, рассмотрение подходов к типологии по уровню социально-экономического развития стран мира. Изучение основных различий в республиканской и монархической формах правления, унитарной и республиканской формах административно-территориального устройства. Рассмотрение возможных причин конфликтов на современной политической карте мира и их географии.

#### **Тема 4. География мировых природных ресурсов.**

Количественная оценка топливных ресурсов на глобальном, региональном и страновом уровнях. Основные закономерности размещения топливных и рудных ресурсов мира. Характеристика ведущих стран мира по разведанным запасам основных топливных и рудных ресурсов. Размер и структура мирового земельного фонда. Количественная характеристика водных ресурсов суши. Географические аспекты распределения водных ресурсов суши по земному шару. Мировой лесной фонд и проблемы, которые с ним связаны. Количественное и качественное загрязнение окружающей среды. Основные меры экологической политики. Осуществление экологической политики на региональном и глобальном уровнях. Характеристика экологической ситуации в странах разного типа социально-экономического развития.

#### **Тема 5. Современное мировое хозяйство. География отраслей мирового хозяйства.**

Международное географическое разделение труда, международная экономическая интеграция. Отраслевая и территориальная структура мирового хозяйства. Пространственные модели мирового хозяйства. Факторы размещения производительных сил. Мировая топливно-энергетическая промышленность. Нефтяная промышленность и газовая промышленность. Угольная промышленность. Мировая электроэнергетика. Горнодобывающая промышленность мира. География обрабатывающей промышленности мира. Черная металлургия мира. Цветная металлургия мира. Машиностроение мира. Химическая промышленность мира. Лесная и деревообрабатывающая промышленность мира. Легкая промышленность мира. Сельское хозяйство мира. Растениеводство и животноводство мира. Мировой транспорт, связь, информатика. Международный туризм. Международные экономические связи.

## **5. ОБРАЗОВАТЕЛЬНЫЕ ТЕХНОЛОГИИ**

В преподавании дисциплины «Общая экономическая и социальная география» используются разнообразные образовательные технологии как традиционные, так и с применением активных и интерактивных методов обучения.

Активные и интерактивные методы обучения:

- Интерактивная лекция (тема № 1,2,3,4,5);
- Проблемная активная лекция (тема № 1,5);
- Исследовательские методы в обучении (тема № 1,4,5);
- Анализ ситуаций (тема №1,5);
- Разбор конкретных ситуаций (тема №1,2,3,4,5).

## **6. ОЦЕНОЧНЫЕ СРЕДСТВА ДЛЯ ТЕКУЩЕГО КОНТРОЛЯ УСПЕВАЕМОСТИ, ПРОМЕЖУТОЧНОЙ АТТЕСТАЦИИ ПО ИТОГАМ ОСВОЕНИЯ ДИСЦИПЛИНЫ И УЧЕБНО-МЕТОДИЧЕСКОЕ ОБЕСПЕЧЕНИЕ САМОСТОЯТЕЛЬНОЙ РАБОТЫ СТУДЕНТОВ**

### **5 семестр**

#### **Вопросы для рейтингового контроля**

##### *Рейтинг-контроль № 1*

1. Что сделал для развития экономической географии М.В.Ломоносов?
2. Каков предмет экономической и социальной географии?
3. Какими методами исследования пользуются в экономической и социальной географии? Охарактеризуйте их.
4. Что изучает география населения как ветвь социально-экономической географии?
5. Что изучает география промышленности?
6. Что изучает география сельского хозяйства?
7. Назовите и охарактеризуйте пограничные направления социально-экономической географии.
8. Объясните, почему социально-экономическая география является и фундаментальной, и конструктивно-прикладной наукой.

##### *Рейтинг-контроль № 2*

1. Какой вклад внесли в мировую цивилизацию античные государства?
2. Что представляла собой материальная культура цивилизаций Европы и Востока в Средние века?
3. Особенности территориальной организации общества в античное время.
4. Особенности территориальной организации общества в средние века.

##### *Рейтинг-контроль № 3*

1. Охарактеризуйте развитие Европы в эпоху Нового времени.
2. Охарактеризуйте развитие Азии и Африки в эпоху Нового времени.
3. Назовите главные предпосылки Великих географических открытий.
4. Главные итоги Великих географических открытий.
5. Особенности территориальной организации общества в новейшее время.

#### **Самостоятельная работа**

Самостоятельная работа предполагает выполнение заданий по разделам программы, необходимых для подготовки к лабораторным занятиям, а также для самостоятельной проработки с последующей отчетностью.

Задания для самостоятельной работы могут носить как репродуктивный, так и научно-исследовательский характер.

Самостоятельная работа студентов должна сформировать умения пользоваться картами, справочниками, архивами, библиотеками; закрепить основные номенклатурные единицы; развить географическое мышление, научить мыслить пространственно, комплексно решать географические задачи, составлять географический прогноз, выявлять социально-экономико-географические проблемы; выработать научные взгляды различных направлений в географической науке.

Задания позволяют изучить дополнительные учебники, учебные пособия, монографии, а также включают образцы оформления графических и картографических работ.

Основные формы контроля самостоятельной работы – контрольные работы, написание рефератов, составление индивидуальных отчетов, защита проектов, зачет. Контроль осуществляется на текущих занятиях, при написании рефератов.

**Тема 1. Теоретические и методологические основы социально-экономической географии.**

Разработка глоссария основных понятий дисциплины в школьном и ВУЗовском географическом образовании. Понятия и термины ОЭСГ. Знакомство с трудами Н. Н.



Баранского, Н.Н.Колосовского, Ю.Г.Саушкина и конспектирование работ. Форма контроля - индивидуальный отчет, составленный глоссарий.

### **Тема 2. Историческая география.**

Сравнительная характеристика цивилизаций Древнего мира. Личность исследователя (на примере русских исследователей). Форма контроля - индивидуальный отчет, защита презентации.

#### **Темы рефератов:**

1. Социально-экономическая география в системе наук и ее структура.
2. Иерархия научных знаний в общей экономической и социальной географии.
3. Новые научные направления в социально-экономической географии.
4. Великие географические открытия и их роль в развитии мирового хозяйства.
5. Англия – колыбель мировой промышленности
6. География древних речных цивилизаций.
7. География Римской империи.
8. Личность исследователя экономико-географа в развитии науки.

#### **Вопросы к экзамену**

1. Общая экономическая и социальная география в системе наук.
2. Иерархия научных знаний в общей экономической и социальной географии.
3. Общая экономическая и социальная география. Её предмет, задачи, взаимосвязи с другими науками, новые научные направления.
4. Предмет, задачи и место исторической географии в системе наук.
5. Периодизация всемирно-исторического процесса.
6. Эволюционное развитие мира в эпоху античности.
7. Эволюционное развитие мира в древнем мире.
8. Эволюционное развитие мира в средние века.
9. Эволюционное развитие мира в раннее новое время.
10. Эволюционное развитие мира в новое время.
11. Эволюционное развитие мира в эпоху Великих географических открытий.
12. Политические и экономические последствия Великих географических открытий.
13. Эволюционное развитие мира в новейшее время.

### **6 семестр**

#### **Вопросы для рейтингового контроля**

##### ***Рейтинг - контроль 1***

1. Какие количественные и качественные изменения произошли на политической карте мира во второй половине XX - начале XXI веков?
2. Назовите десять самых больших по площади стран мира (в порядке убывания их площади)
3. Объясните состав и характерные черты экономически высокоразвитых стран.
4. Что собой представляет республиканская форма правления и как она представлена на современной политической карте мира?
5. Как отразилось на политической карте мира крушение колониальной системы империализма?
6. Назовите десять самых больших по населению стран мира (в порядке убывания их численности населения)
7. Назовите какие развивающиеся страны входят в подтип ключевых стран. Какие особенности для них характерны?
8. Что собой представляет монархическая форма правления и как она представлена на современной политической карте мира?

### ***Рейтинг - контроль 2***

1. Объясните, почему решающую роль в мировой добыче нефти играют развивающиеся страны, а в ее потреблении – экономически развитые.
2. Охарактеризуйте основные черты географии мировой газодобывающей промышленности.
3. Дайте характеристику мировой теплоэнергетики.
4. Назовите и объясните изменения, происходившие в последнее время в составе первой десятки стран по размерам выплавки стали.
5. Выделите главные нефтедобывающие страны мира.
6. Охарактеризуйте основные черты географии мировой угольной промышленности.
7. Дайте характеристику мировой гидроэнергетики.
8. Дайте характеристику пяти типов ориентации в размещении предприятий черной металлургии.
9. Охарактеризуйте основные черты географии мировой торговли нефтью и нефтепродуктами.
10. Объясните основные особенности международной торговли природным газом.
11. Дайте характеристику мировой атомной энергетики.
12. Охарактеризуйте и объясните основные черты размещения алюминиевой промышленности мира.

### ***Рейтинг - контроль 3***

1. Охарактеризуйте мировое производство пшеницы, кукурузы и риса и распределение по регионам и странам мира.
2. Какие факторы влияют на развитие сельского хозяйства?
3. Объясните исторические и географические различия между ареалами выращивания сахарного тростника и сахарной свеклы.
4. География мирового автомобильного транспорта.
5. География мирового железнодорожного транспорта.
6. География мирового морского транспорта.
7. География мирового речного транспорта.
8. География мирового воздушного транспорта.
9. География мирового трубопроводного транспорта.

### **Самостоятельная работа**

#### **Тема 3. Политическая география и геополитика.**

Сравнительная характеристика изменения политической карты мира на начало XX века и начала XXI в. Рассмотрение возможных причин конфликтов на современной политической карте мира и их географии.

Форма контроля - индивидуальный отчет, проверка выполнения задания на контурной карте

#### **Тема 4. География мировых природных ресурсов.**

Сравнительная характеристика изменения ресурсной карты мира на начало и конец XX века.

Форма контроля - индивидуальный отчет, защита презентации.

**Тема 5. Современное мировое хозяйство. География отраслей мирового хозяйства.** Сравнительная характеристика изменения экономической карты мира на начало и конец XX века под влиянием НТР.

Форма контроля - проверка выполнения задания на контурной карте, собеседование.

### **Темы рефератов**

1. Современные «горячие точки» планеты.
2. Особенности формирования современной политической карты мира.

3. Территориальные конфликты (на конкретном примере).
4. Палестино-израильский конфликт: историческая ретроспектива.
5. Евросоюз: перспективы международной экономической интеграции.
6. Современные экономические союзы.
7. Экономика новых индустриальных стран.
8. Современное положение нефтяной отрасли в мировом хозяйстве.
9. Крупнейшие золотопромышленные страны мира.
10. География и особенности развития современной шелковой промышленности.
11. Основные черты географии сельскохозяйственного производства.
12. Туризм – быстроразвивающаяся отрасль мирового хозяйства.
13. География мирового кредитного рынка.
14. Современные миграционные процессы на рынке труда.
15. ООН и ее роль в регулировании международных экономических отношений.

### **Вопросы к зачету с оценкой**

1. Предмет, задачи и место политической географии в системе наук.
2. Формирование политической карты мира после первой мировой войны.
3. Формирование политической карты мира после второй мировой войны.
4. Изменения политической карты мира в конце XX – начале XXI вв.
5. Роль международных организаций в современный период.
6. Современная политическая карта мира и международные отношения.
7. Формы государственного правления стран мира.
8. Формы административно-территориального устройства стран мира.
9. Классификация стран мира по размерам территории, численности населения, особенностям географического положения.
10. Типологии стран современного мира.
11. Понятие о мировом хозяйстве. Отраслевая структура мирового хозяйства.
12. Понятие о географическом (территориальном) разделении труда. Отрасли международной специализации. Международная экономическая интеграция и ее типы. Главные интеграционные группировки стран современного мира.
13. Основные черты географии мировой нефтяной промышленности.
14. Основные черты географии мировой угольной промышленности.
15. Основные черты географии мировой газовой промышленности.
16. Основные черты географии мировой электроэнергетики.
17. География мировой черной металлургии.
18. География мировой цветной металлургии.
19. Отраслевая и территориальная структура мировой химической промышленности.
20. Отраслевая и территориальная структура мировой лесной промышленности.
21. Отраслевая и территориальная структура мировой лёгкой промышленности (текстильной, швейной и кожевенно-обувной).
22. Отраслевая и территориальная структура мирового машиностроения.
23. Предпосылки для развития сельского хозяйства. Мировое растениеводство. Основные черты географии производства и потребления зерновых культур.
24. Мировое растениеводство. Основные черты географии производства и потребления технических культур.
25. Мировое животноводство и размещение его главных отраслей.
26. География мирового рыболовства.
27. Особенности географии мировых систем внутреннего водного транспорта.
28. Система мирового морского транспорта; морское судоходство, морской флот и морские порты.
29. Мировой сухопутный транспорт. Особенности географии мировых систем автомобильного транспорта.

30. Мировой сухопутный транспорт. Особенности географии мировых систем железнодорожного транспорта.
31. Особенности географии мировых систем трубопроводного транспорта.
32. Особенности географии мировых систем воздушного транспорта.
33. Международный туризм как форма обмена услугами: классификация и основные черты географии.

Фонд оценочных средств для проведения аттестации уровня сформированности компетенций обучающихся по дисциплине оформляется отдельным документом.

## 7. УЧЕБНО-МЕТОДИЧЕСКОЕ И ИНФОРМАЦИОННОЕ ОБЕСПЕЧЕНИЕ ДИСЦИПЛИНЫ

### 7.1. Книгообеспеченность

Наименование литературы: автор, название, вид издания, издательство	Год издания	КНИГООБЕСПЕЧЕННОСТЬ	
		Количество экземпляров изданий в библиотеке ВлГУ в соответствии с ФГОС ВО	Наличие в электронной библиотеке ВлГУ
1	2	3	4
<b>Основная литература</b>			
1. Общая экономическая и социальная география. Курс лекций. Учебник для вузов В двух частях. Часть 1 [Электронный ресурс] / В.П. Максаковский. - М. : ВЛАДОС, 2009.	2009		<a href="http://www.studentlibrary.ru/book/ISBN9785691016974.html">http://www.studentlibrary.ru/book/ISBN9785691016974.html</a>
2. Общая экономическая и социальная география. Курс лекций. Учебник для вузов. В двух частях. Часть 2 [Электронный ресурс] / В.П. Максаковский. - М. : ВЛАДОС, 2009.	2009		<a href="http://www.studentlibrary.ru/book/ISBN9785691017940.html">http://www.studentlibrary.ru/book/ISBN9785691017940.html</a>
3. Современные глобальные проблемы [Электронный ресурс] / Отв. ред. В.Г. Барановский, А.Д. Богатуров - М. : Аспект Пресс, 2010. – 523 с.	2010		<a href="http://www.studentlibrary.ru/book/ISBN9785756705959.html">http://www.studentlibrary.ru/book/ISBN9785756705959.html</a>
<b>Дополнительная литература</b>			
1. Воскресенский А.Д. Мировое комплексное регионоведение: Учебник/Воскресенский А. Д., Колдунова Е. В., Киреева А. А., Воскресенский А. Д. - М.: Магистр, НИЦ ИНФРА-М, 2016. - 416 с.	2016	11	

2. Дергачев, В. А. Регионоведение [Электронный ресурс] : Учеб. пособие для студентов вузов/ В. А. Дергачев, Л. Б. Вардомский. - М. : ЮНИТИ- ДАНА, 2012. - 463 с.	2012		<a href="http://znanium.com/catalog.php?bookinfo=389415">http://znanium.com/catalog.php?bookinfo=389415</a>
3. Экономическая география и регионалистика [Электронный ресурс] / Алексейчева Е. Ю. - М. : Дашков и К, 2014. -462 с.	2014		<a href="http://www.studentlibrary.ru/book/ISBN9785394012440.html">http://www.studentlibrary.ru/book/ISBN9785394012440.html</a>

## 7.2. Периодические издания

1. Журнал «География в школе»
2. Журнал «География и экология в школе XXI века»


## 7.3. Интернет-ресурсы

1. Отдел статистики ООН <http://unstats.un.org/>
2. Всемирный банк Основная статистическая продукция Банка - ежегодная публикация «Показатели глобального развития». <http://data.worldbank.org/>
3. World Factbook. Данные по странам мира. <http://cia.gov/factbook/>
4. Population Reference Bureau Информация о населении мира. <http://prb.org/>
5. Данные по численности населения городов, стран и территорий мира. <http://world-gazetteer.com/>
6. Программа ООН по населенным пунктам. Информационные обзоры и статистика по городскому населению мира. <http://unchs.org/>
7. Бюро статистики Международной организации труда. <http://laborsta.ilo.org/>
8. Отдел статистики ЮНЕСКО Статистическая информация в сфере образования, науки, культуры. <http://uis.unesco.org/>
9. Комитет по статистике Продовольственной и сельскохозяйственной организации ООН (ФАО). Информация о сельском и лесном хозяйстве, продовольственном обеспечении стран мира. <http://faostat.fao.org/>
10. Всемирная торговая организация. <http://wto.org/>
11. Евростат. <http://epp.eurostat.ec.europa.eu/>
12. Статистический справочник по мировому хозяйству. <http://vlant-consult.ru/projects/materials/>
13. Федеральная служба государственной статистики РФ. <http://gks.ru/>
14. Международный статистический комитет стран СНГ. <http://cisstat.com/>
15. Демоскоп Weekly Электронный аналитический журнал Института демографии ГУ-ВШЭ. <http://demoscope.ru/>
16. Социальный атлас российских регионов. <http://socpol.ru/atlas/>

## 8. МАТЕРИАЛЬНО-ТЕХНИЧЕСКОЕ ОБЕСПЕЧЕНИЕ ДИСЦИПЛИНЫ


Для реализации данной дисциплины имеются специальные помещения для проведения занятий лекционного типа, занятий лабораторного типа, групповых и индивидуальных консультаций, текущего контроля и промежуточной аттестации, а также помещения для самостоятельной работы. Лабораторные работы, проводятся в аудитории «География» (315-а).

Учебно-методические материалы – учебники, методические пособия. Аудиовизуальные средства обучения – слайды, презентации, учебные фильмы по природе материков и океанов. Лабораторное оборудование – географические атласы, настенные карты, перечень географической номенклатуры, контурные карты.

Рабочую программу составил доцент кафедры БГО ПИ Сафронова Л.Е. 


(ФИО, подпись)

Рецензент

Директор МБОУ СОШ №29   
г. Владимира Клошчинская З. В. (место работы, должность, ФИО, подпись)

Программа рассмотрена и одобрена на заседании кафедры биологического и географического образования


Протокол № 12 от 05.06.18 года

Заведующий кафедрой Грачева Е.П. 

(ФИО, подпись)

Рабочая программа рассмотрена и одобрена на заседании учебно-методической комиссии направления 44.03.05 Педагогическое образование (с двумя профилями подготовки)

Протокол № 1 от 28.08.18 года

Председатель комиссии Артамонова М.В. 

(ФИО, подпись)

**ЛИСТ ПЕРЕУТВЕРЖДЕНИЯ  
РАБОЧЕЙ ПРОГРАММЫ ДИСЦИПЛИНЫ**

Рабочая программа одобрена на \_\_\_\_\_ учебный год

Протокол заседания кафедры № \_\_\_\_\_ от \_\_\_\_\_ года

Заведующий кафедрой \_\_\_\_\_

Рабочая программа одобрена на \_\_\_\_\_ учебный год

Протокол заседания кафедры № \_\_\_\_\_ от \_\_\_\_\_ года

Заведующий кафедрой \_\_\_\_\_

Рабочая программа одобрена на \_\_\_\_\_ учебный год

Протокол заседания кафедры № \_\_\_\_\_ от \_\_\_\_\_ года

Заведующий кафедрой \_\_\_\_\_

## ЛИСТ РЕГИСТРАЦИИ ИЗМЕНЕНИЙ

в рабочую программу дисциплины

### Общая экономическая и социальная география

образовательной программы направления подготовки 44.03.05 Педагогическое образование (с двумя профилями подготовки), направленность: Биология. География

Номер изменения	Внесены изменения в части/разделы рабочей программы	Исполнитель ФИО	Основание (номер и дата протокола заседания кафедры)
1			
2			

Зав. кафедрой \_\_\_\_\_ / \_\_\_\_\_  
*Подпись* *ФИО*